

臺中市空間地圖查詢系統 教育訓練

|主辦單位：臺中市政府數位治理局

|承辦單位：群琰地理資訊顧問（股）公司

2024



學習內容

01

系統圖層顯示操作與多元圖資套疊

02

系統查詢與定位操作

03

綜合業務應用與生活資訊

04

新舊門牌與歷史門牌查詢介紹

05

自有資料上傳與業務應用

06

系統相關功能與行動版介紹

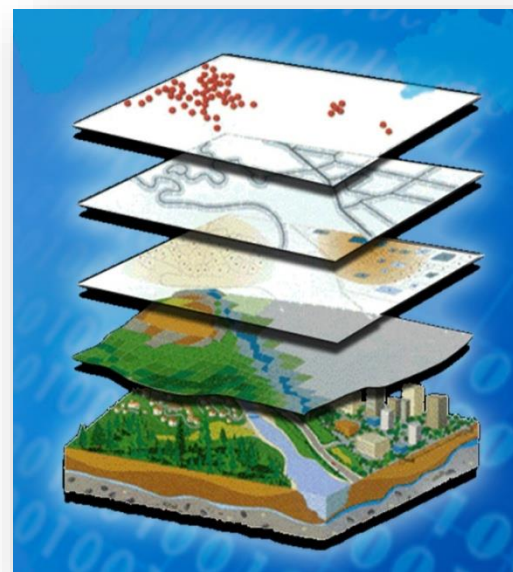
07

3D圖台介紹

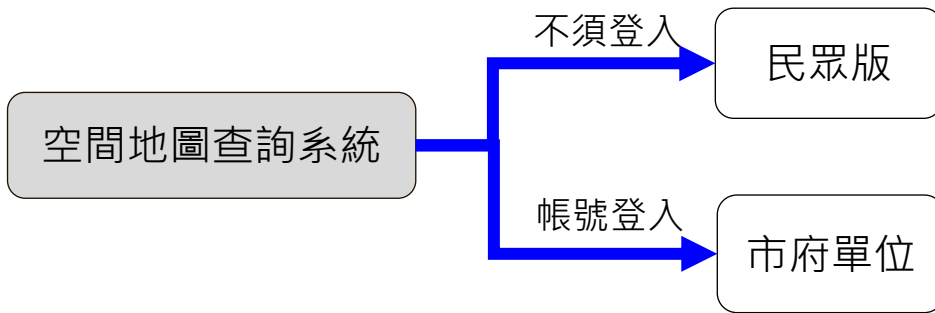
地理資訊系統

Geographic Information System

- 地理資訊系統(GIS)：將空間分布上相關的點、線、面的資料，以主題圖方式予以建檔並加以套疊，進行空間上的資料存取、處理、分析。
- 這樣的資訊系統，能提供各單位管理在業務上的查詢、管理、規劃、決策分析使用，因此也成為政府及民間不可缺少的重要決策資訊。
- **依業務需要，利用地理資訊系統，將相關的主題圖予以建檔並加以套疊**，如門牌位置、交通路網圖、自然資源圖、公共管線圖、都市計畫圖...等各式各樣的圖資，以供業務單位應用、分析及決策參考。



臺中市空間地圖查詢系統



MAP

市府內部使用者請登入

本系統已介接使用「臺中市政府e化公務入口網」之帳號與密碼，使用本系統請在以下的「帳號」、「密碼」直接輸入您的e化公務入口網之帳號與密碼即可登入。

帳號：請輸入使用者帳號

密碼：

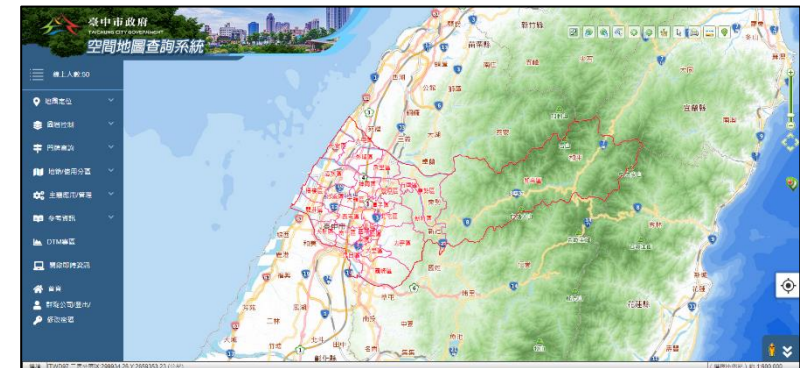
驗證碼：E F B G

帳號申請 登入 忘記密碼

市府單位由此登入

登入後
進入系統

<https://gismap.taichung.gov.tw/>

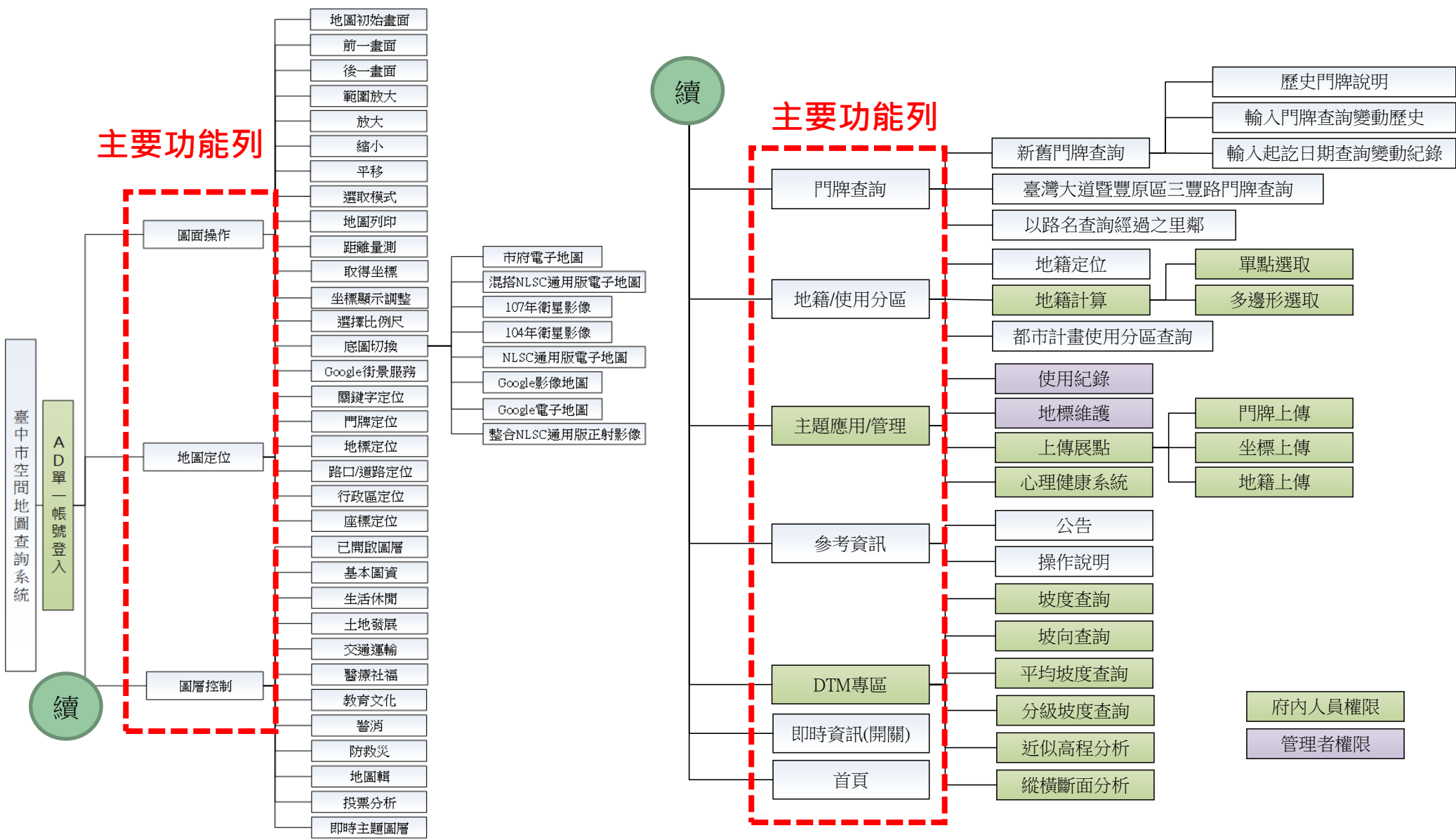


以本府e化公務入口網帳號登入












系統畫面概述



系統架構



地圖工具列

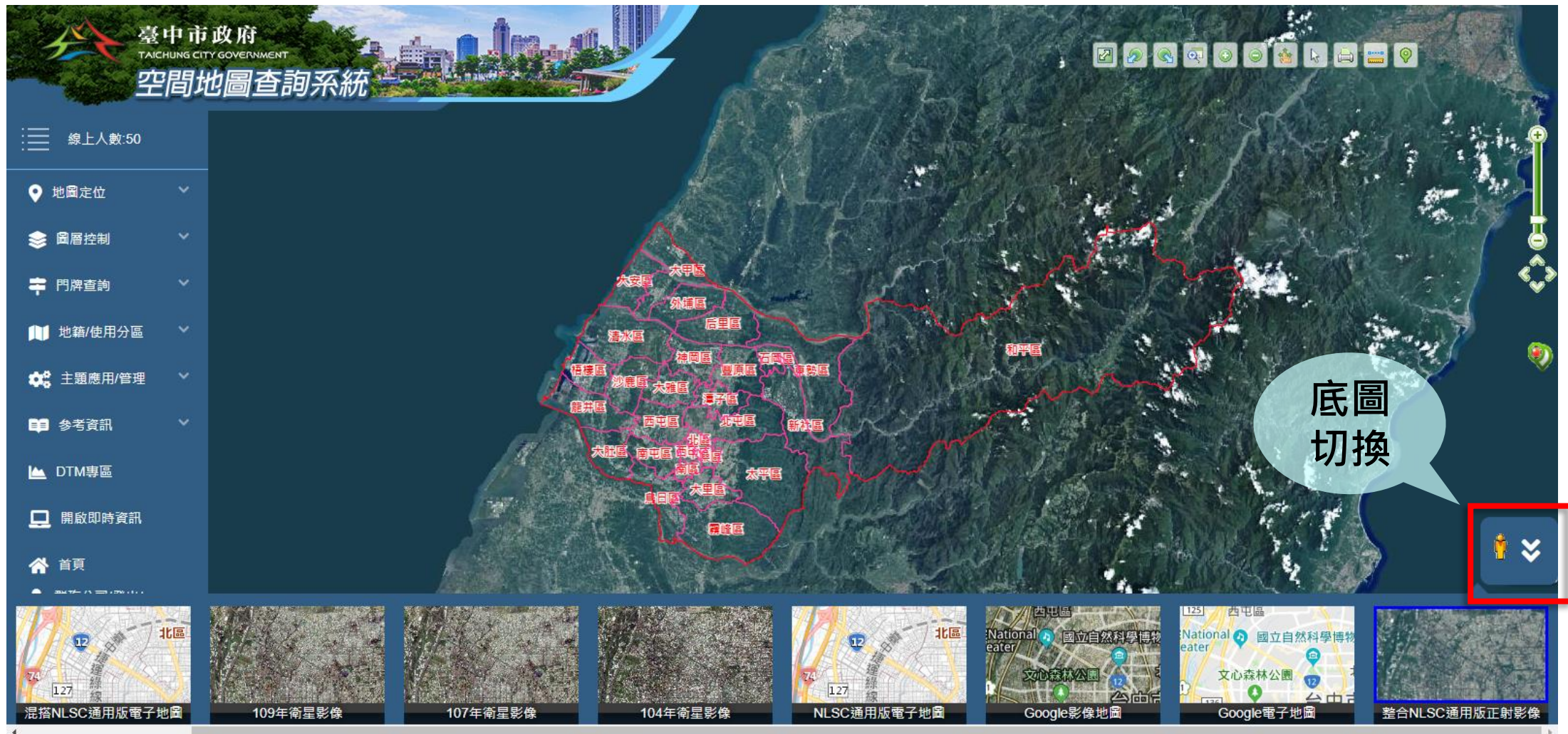
圖示	工具名稱	介紹	常用建議
	地圖初始畫面	按下此鈕後，地圖立即放大到含蓋所有範圍的最大比例。	常用
	範圍放大	按下此鈕後，見游標變成與按鈕同樣的圖樣，即可在地圖上畫一方形範圍，將可使地圖以該範圍中心點為中心點放大到含蓋該範圍的比例。	常用
	放大	按下此鈕後，即可在地圖上點一中心點，將可使地圖以該範圍中心點為中心點放大，以一定比例逐次放大。	
	縮小	按下此鈕後，即可在地圖上點一中心點，將可使地圖以該中心點為中心點，以一定比例逐次縮小。	
	前一畫面	於地圖連續操作時，回上一操作畫面。	
	後一畫面	於地圖連續操作時，回下一操作畫面。	
	平移模式	可在比例不變的情況下移動地圖，顯示不同的區域。	常用
	指標	將滑鼠狀態調整為指標模式，避免時常觸發放大、縮小、平移功能	
	距離量測	包含多種量測方式，如距離量測於地圖上點兩點擊可量測兩點距離，或面積量測於地圖上繪製多邊形量測該多邊形面積。	
	列印	按下此鈕後，輸入標題名稱，即可預覽列印範圍。	
	取得坐標	按下此鈕後，點選地圖，即可取得與複製坐標資訊。	

系統圖層顯示操作

- (一) 電子地圖
- (二) 影像地圖
- (三) 各類圖層套疊地圖

底圖切換操作

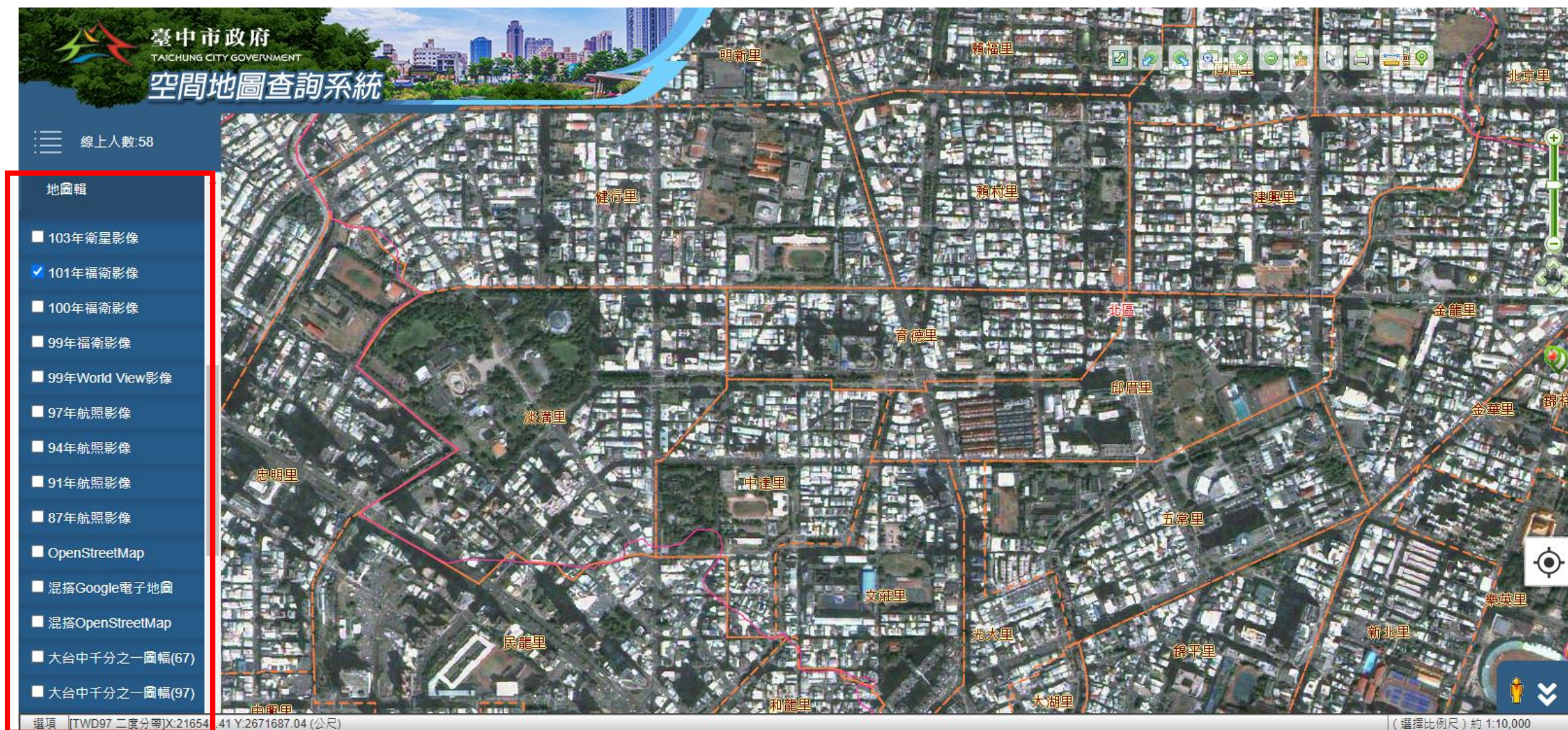
- 點選箭頭進行底圖切換



各類電子地圖



市府保存之歷年影像地圖可互相對照



地景變遷 - 參考歷年影像地圖



南屯區重劃區道路新闢

各類圖層套疊 - 圖層控制

The screenshot displays the Taichung City Government Spatial Map Query System interface. The main map area shows a topographic view of the Taichung region, including Taichung City, Taichung County, and surrounding areas like Yilan and Hualien. The left sidebar contains a menu with the following items:

- 地圖定位
- 圖層控制
- 已開啟圖層
- 基本圖資
- 地標
- 地籍圖(更新時間:2023/11/16)
- 地段圖(更新時間:2023/11/14)
- 縣市界
- 區界
- 區界名
- 里界
- 門牌
- 河流
- 植被

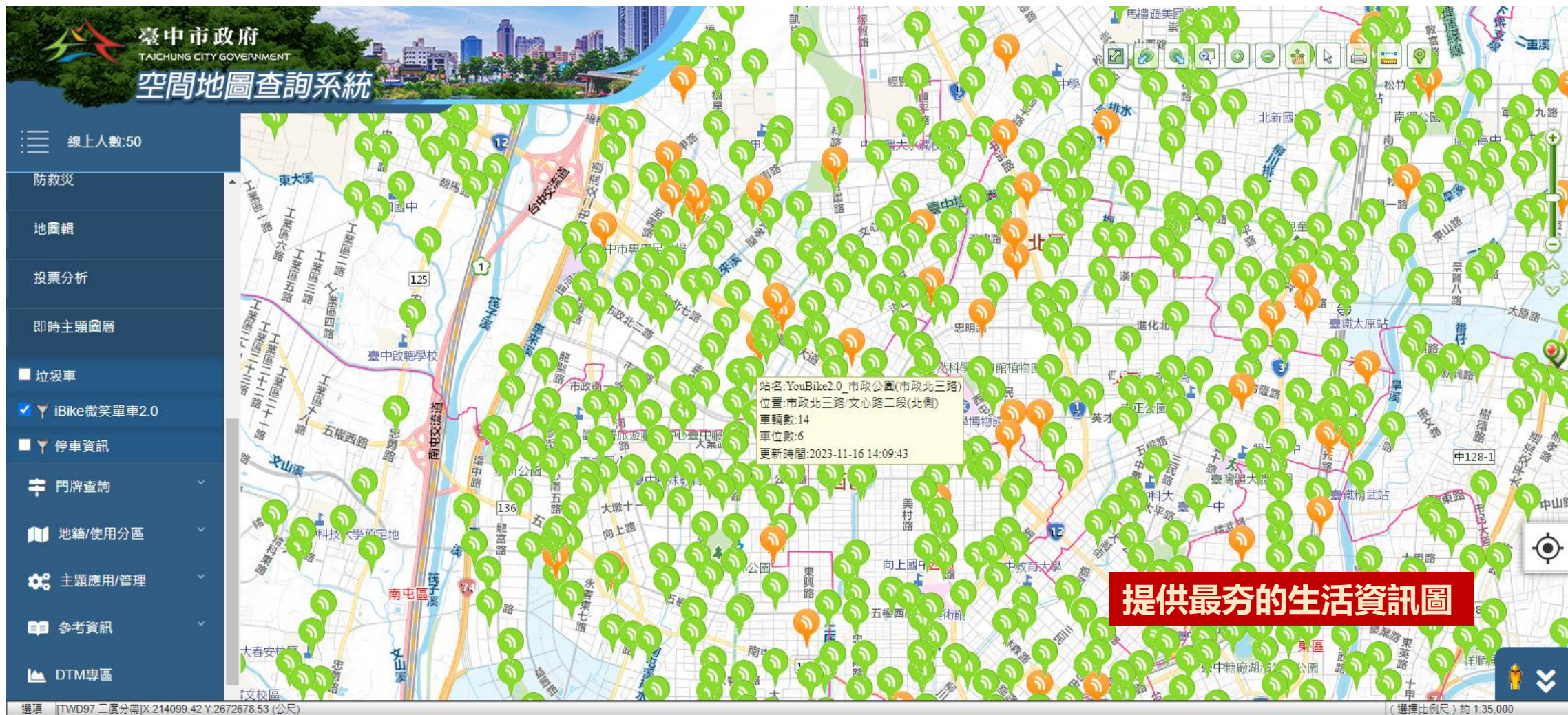
A red box highlights the '圖層控制' (Map Layer Control) section, which includes a list of map layers with checkboxes. The layers are:

- 地標
- 地籍圖(更新時間:2023/11/16)
- 地段圖(更新時間:2023/11/14)
- 縣市界
- 區界
- 區界名
- 里界
- 門牌
- 河流
- 植被

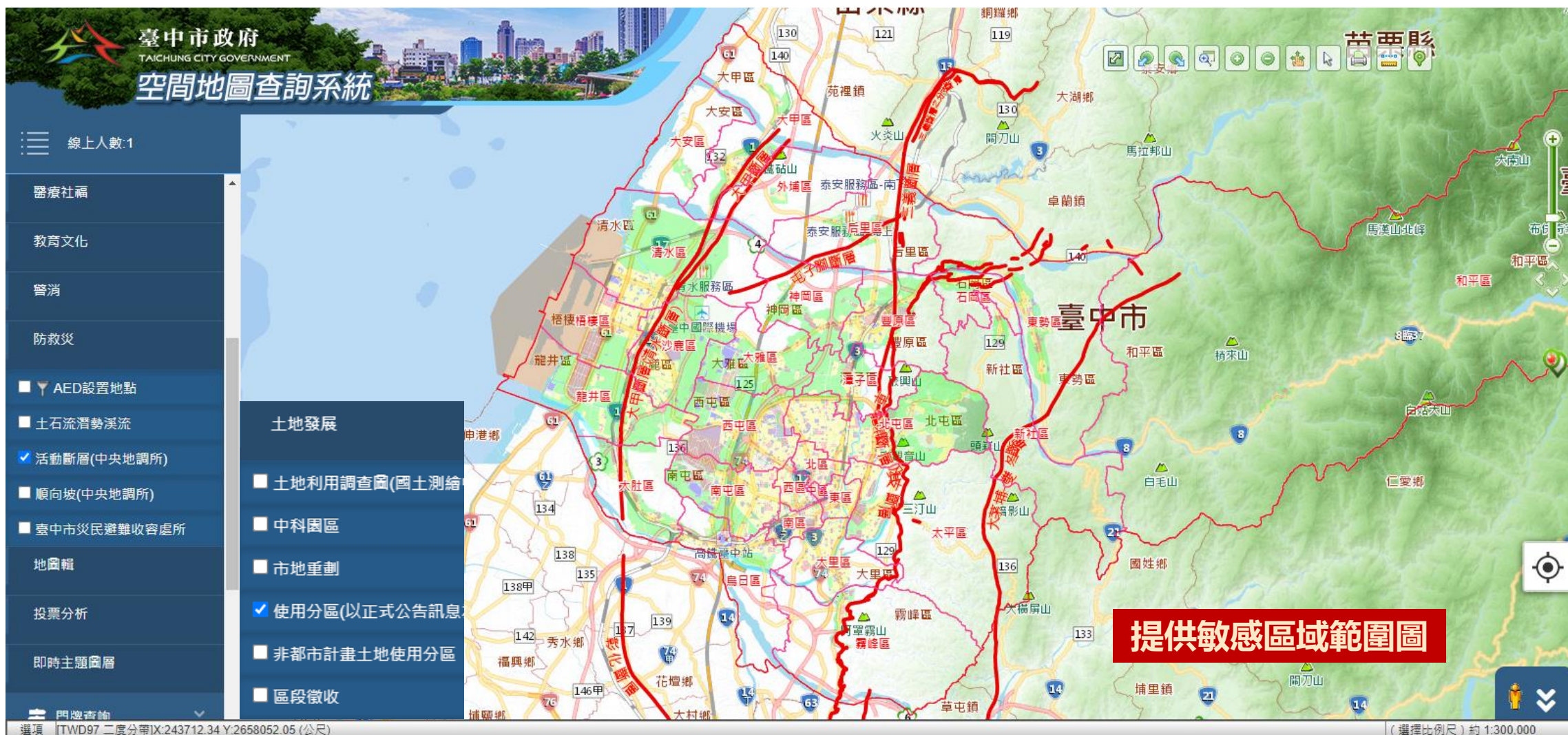
A red text box at the bottom of the map area states: 可在圖層顯示的比例尺 自行開關 (Scale can be controlled in the map layer display).

The bottom status bar shows the map projection: TWD97 二度分帶, X: 183857.59, Y: 2716310.31 (公尺), and the scale: (選擇比例尺) 約 1:600,000.

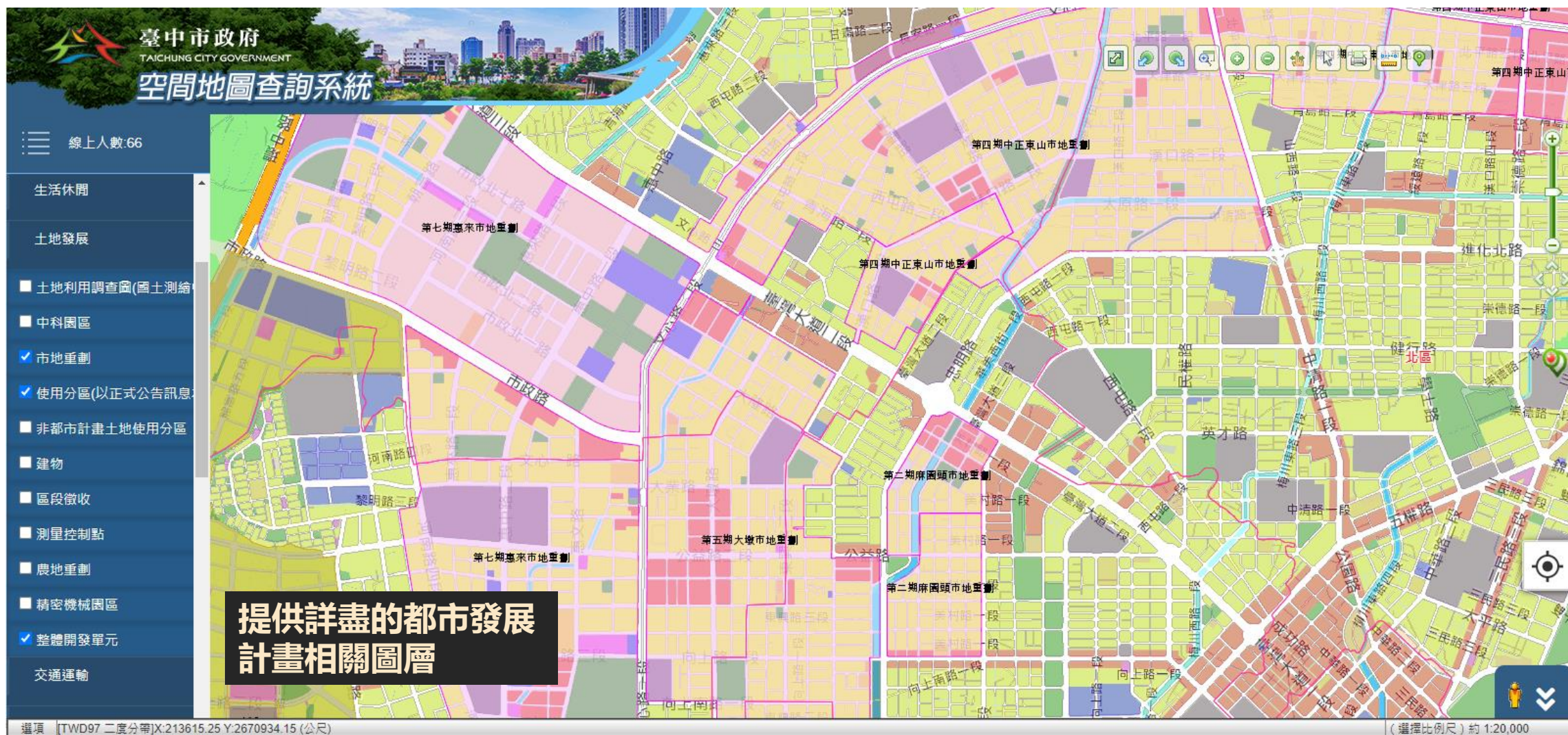
圖層套疊 - 生活資訊 (iBike微笑單車2.0)



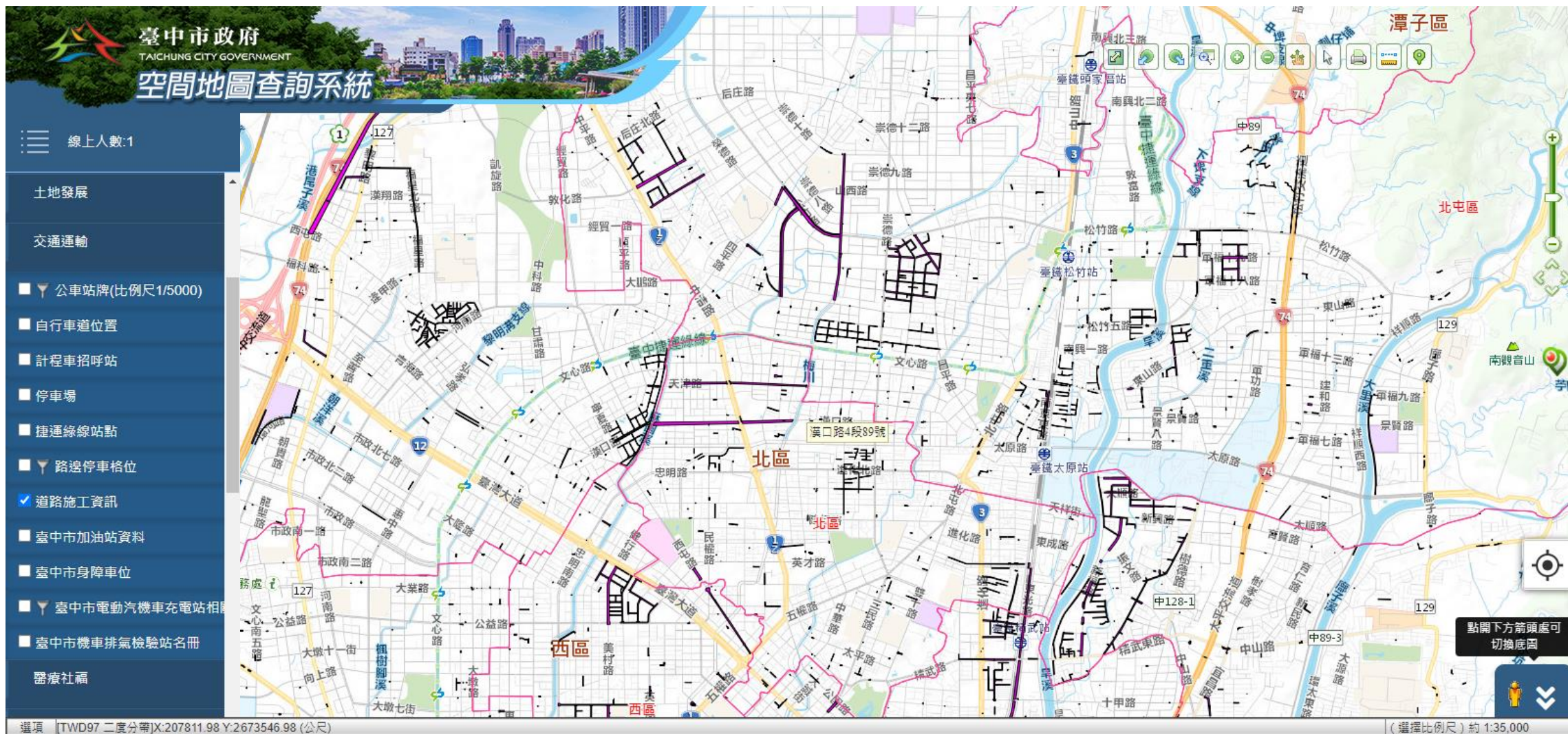
圖層套疊 - 土地 / 環境敏感圖



圖層套疊 - 都市發展



圖層套疊 - 道路施工資訊



系統查詢與定位操作

- (一) 門牌定位
- (二) 行政區里定位
- (三) 地標定位
- (四) 道路/交叉路口定位

門牌定位



臺中市政府
TAICHUNG CITY GOVERNMENT

空間地圖查詢系統

線上人數: 56

地圖定位

門牌定位

地標定位

路口 / 道路定位

行政區定位

坐標定位

圖層控制

門牌查詢

地籍/使用分區

主題應用/管理

參考資訊

選填 [TWD97 二度分帶] X: 217307.29 Y: 2671066.02 (公尺)



中華里

中華路一段

成功路

大誠街

大誠街39巷

大誠街11巷

臺灣大道一段

臺灣大道一段527巷

柳川西路三段

大誠里

地圖定位

關鍵字

門牌

行政區

地標

道路

坐標

行政區

中區

路街段

搜尋

路段關鍵字

中區-大誠街

巷

2 3 巷

弄

請選擇

號

搜尋

門牌

中區大誠里011鄰大誠街 2 3 巷 1 號

定位

中區大誠里011鄰大誠街 2 3 巷 2 號

定位

中區大誠里011鄰大誠街 2 3 巷 3 號

定位

中區大誠里011鄰大誠街 2 3 巷 4 號

定位

中區大誠里011鄰大誠街 2 3 巷 5 號

定位

輸入門牌資訊，查詢相關清單，
定位後於地圖上顯示位置。

行政區里定位

臺中市政府
TAICHUNG CITY GOVERNMENT
空間地圖查詢系統

線上人數: 56

地圖定位
門牌定位
地標定位
路口 / 道路定位
行政區定位
坐標定位

圖層控制
門牌查詢
地籍/使用分區
主題應用/管理
參考資訊

地圖定位

關鍵字 門牌 行政區 地標 道路 坐標

行政區 西區 定位

村里 土庫里 定位

選擇行政區（各區/各里），
定位後於地圖上顯示位置。

關閉

選項 [TWD97 二度分帶] X:217325.79 Y:2671047.00 (公尺)

地標定位

**臺中市政府**
TAICHUNG CITY GOVERNMENT

空間地圖查詢系統

線上人數: 50

地圖定位

門牌定位

地標定位

路口 / 道路定位

行政區定位

坐標定位

圖層控制

門牌查詢

地籍/使用分區

主題應用/管理

參考資訊

選擇各區及主次類別，下方顯示地標清單，
欲查詢之地標點選定位後於地圖上顯示位置。

地圖定位

關鍵字

門牌

行政區

地標

道路

坐標

行政區

西區

主類別

政府機關

副類別

中央附屬機關

地標

關鍵字

【西區】內政部營建署中區國宅工程組

定位

【西區】內政部警政署保安警察第七總隊第

定位

【西區】台灣煙酒公司西區店

定位

【西區】台灣電力公司英才變電所

定位

【西區】交通站公路總局第二養護工程處

定位

【西區】行政院勞工委員會勞工保險局

定位

【西區】法務部行政執行署台中分署

定位

【西區】法務部調查局臺中市調查站

定位

選項 [TWD97 二度分帶] X:216794.40 Y:2670415.27 (公尺)

道路定位

The screenshot displays the Taichung City Government Spatial Map Query System. The main map shows a residential area in Nantun District, Taichung, with streets like Zhongming South Road and Sanmin West Road. Various landmarks and businesses are labeled, such as 'Wei Guan Network Services Co., Ltd.', 'Chonglun Animal Hospital', and 'Nantun Chonglun Activity Center'. A sidebar on the left contains navigation options like 'Map Positioning', 'Address Positioning', and 'Map Control'. A search panel on the right, titled 'Map Positioning', is highlighted with a red box. It includes tabs for 'Keywords', 'Address', 'Landmark', 'Road', and 'Coordinates'. The 'Road' tab is selected, and the 'Administrative District' is set to 'Nantun District' and the 'Road' is set to 'Nantun District - Sanmin West Road'. A 'Positioning' button is visible next to the road selection. Below the map, a black box contains the text: '選擇行政區及道路後，點選定位後於地圖上顯示位置。' (After selecting the administrative district and road, click the positioning button to display the location on the map.)

臺中市政府
TAICHUNG CITY GOVERNMENT
空間地圖查詢系統

線上人數: 58

地圖定位
門牌定位
地標定位
路口 / 道路定位
行政區定位
坐標定位

圖層控制
門牌查詢
地籍/使用分區
主題應用/管理
參考資訊

地圖定位

關鍵字 門牌 行政區 地標 道路 坐標

行政區 南區

道路 南區-三民西路 定位

路口 請選擇 定位

關閉

選擇行政區及道路後，
點選定位後於地圖上顯示位置。

選項 [TWD97 二度分帶] X:215440.22 Y:2669452.45 (公尺)

交叉路口定位

The screenshot displays the Taichung City Government's Spatial Map Query System. The main map area shows a street intersection with labels for '豐富公園' (Fengfu Park), '大忠南街' (Dazhong South Street), '三民西路' (Sanmin West Road), and '三民西路二段' (Sanmin West Road Section 2). A red pin marks the intersection point. A black text box with white text is overlaid on the map, stating: '選擇行政區及二條道路後，點選定位後於地圖上顯示位置。' (After selecting the administrative district and two roads, click the location button to display the location on the map.)

On the right side, a '地圖定位' (Map Location) dialog box is open. It contains the following fields and buttons:

- 關鍵字** (Keyword)
- 門牌** (Doorplate)
- 行政區** (Administrative District): 南區 (Nan District)
- 道路** (Road): 南區-三民西路 (Nan District - Sanmin West Road)
- 路口** (Intersection): 南區-三民西路二段 (Nan District - Sanmin West Road Section 2)
- 定位** (Location) button
- 關閉** (Close) button

The '路口' field and its corresponding '定位' button are highlighted with a red rectangle.

At the bottom left, there is a status bar with the text: 選項 [TWD97 二度分帶] X:218133.93 Y:2668816.26 (公尺)

關鍵字快速查詢

地圖定位

地標查詢

關鍵字

門牌

行政區

地標

道路

坐標

☐全部

☐門牌

☒地標

☐路口

☐道路

☐里名

全部

火車站

搜尋

門牌

地標(32筆)

【大甲區】大甲火車站

定位

【大甲區】日南火車站

定位

【大甲區】日南火車站前廣場

定位

【大甲區】日南火車站前廣場

定位

【大肚區】大肚火車站

定位

【大肚區】大肚火車站廣場

定位

【大肚區】大肚火車站廣場

定位

【大肚區】追分火車站

定位

【中區】臺中火車站(按摩站)

定位

地圖定位

門牌查詢

關鍵字

門牌

行政區

地標

道路

坐標

☐全部

☒門牌

☐地標

☐路口

☐道路

☐里名

全部

中山路155號

搜尋

門牌(5筆)

地標

路口

道路

里名

中區光復里005鄰-中山路 1 5 5 號

定位

豐原區田心里014鄰-中山路 1 5 5 號

定位

清水區清水里009鄰-中山路 1 5 5 號

定位

神岡區岸裡里006鄰-中山路 1 5 5 號

定位

外埔區大同里026鄰-中山路 1 5 5 號

定位

輸入關鍵字點選「搜尋」，各類顯示查詢結果，點開後可進行定位。

系統綜合業務應用 與生活資訊

業務應用：範圍劃設及面積測量

耶誕佈展施工 11/9起綠柳川、11/30起舊台中車站前廣場部分管制



耶誕佈展 綠柳川將於11月9日將進場施工

耶誕節倒數計時，台中市政府新聞局將舉辦「2020台中好YA誕活動」，綠柳川景觀段原訂15日場佈，為提升作業品質，將提前於明(9)日起進行佈置、配電、組裝與測試等作業，舊台中火車站站前廣場11月30日起場佈，施工期間請民眾勿進入施工範圍，維護現場及自身安全。

新聞局指出，柳川景觀段（台灣大道至民權路段）明日起至12月10日全區封閉；綠川景觀段（成功路至台灣大道、台灣大道至中山路段）明日起至12月10日配合施工進度分區管制；舊台中火車站前廣場則從11月30日起至12月10日配合施工進度分區管制。

新聞局表示，請用路人勿進入施工區域，相關施工訊息，歡迎撥打市民一碼通專線1999或向新聞局廖小姐（04-22289111分機15213）洽詢。（11/8*3）*新聞局

聯絡人:台中市政府新聞局 廖小姐

聯絡電話:04-22289111分機15213



[illegible]

業務應用：地籍定位與計算

地籍計算功能



地籍定位功能

地圖上點選或框選地籍，
顯示總面積及各別地籍面積。

業務應用：地籍圖結合測量控制點位



生活資訊：利用Google街景

臺中市政府
TAICHUNG CITY GOVERNMENT
空間地圖查詢系統

線上人數:66

- 防救災
- 地圖輯
- 投票分析
- 即時主題圖層
- ☐ 垃圾車
- ☒ iBike微笑單車2.0
- ☐ 停車資訊
- 門牌查詢
- 地籍/使用分區
- 主題應用/管理
- 參考資訊
- DTM專區

站名:YouBike2.0_文心南文心南七路口(西南側)
位置:文心南路/文心南七路口(西南側)
車輛數:3
車位數:19
更新時間:2023-11-16 14:51:41

搜尋 Google 地圖

289 文心南路
台中市
Google 街景服務
6月 2022 查看更多日期

利用Google街景
體驗實境

拖曳街景小人
至地圖上

選項 | TWD97 二度分帶 | X:214039.92 Y:2669410.10 (公尺)

(選擇比例尺) 約 1:5,000

生活資訊：利用iBike規劃自行車文化之旅



生活資訊：外出找尋鄰近停車場



地圖定位

關鍵字	門牌	行政區	地標	道路	坐標	
<input checked="" type="radio"/> 全部	<input type="radio"/> 門牌	<input type="radio"/> 行政區	<input type="radio"/> 地標	<input type="radio"/> 路口	<input type="radio"/> 道路	<input type="radio"/> 里名
全部	中區區公所					搜尋
門牌(0筆)						
地標(1筆)						
【中區】臺中市中國區公所						
路口(0筆)						
道路(0筆)						
里名(0筆)						

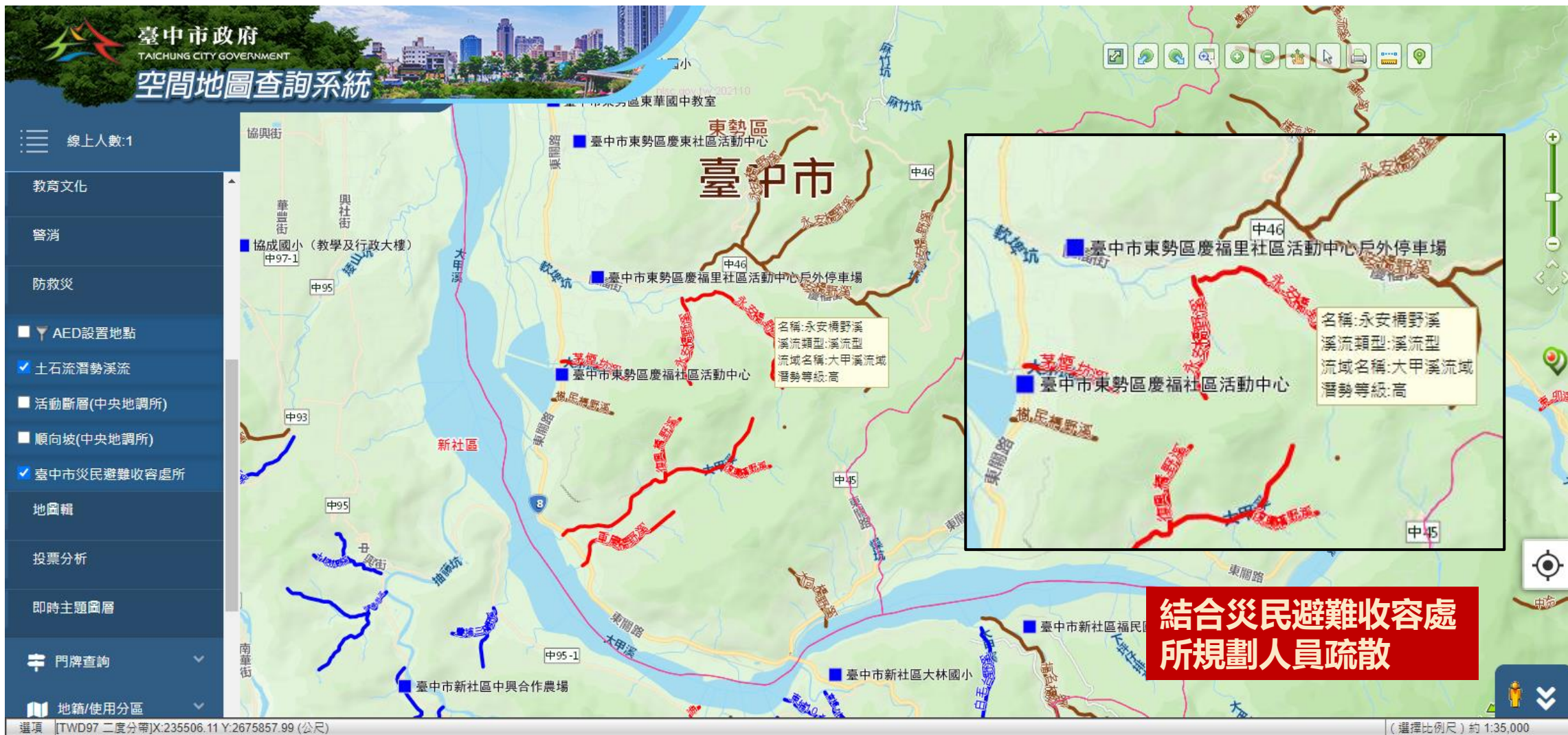
定位



結合單點查詢
切換影像地圖與街景
確認停車場位置



防救災規劃模擬： 利用土石流潛勢溪流結合災民避難收容處所



以災害防救應用為例1: 利用土石流潛勢溪流結合DTM服務



以災害防救應用為例2: 利用土石流潛勢溪流結合DTM服務



新舊門牌與歷史門牌 查詢介紹

新舊門牌查詢功能

The screenshot displays the 'Taichung City Government Spatial Map Query System' (臺中市政府 空間地圖查詢系統). The left sidebar contains navigation options: 'Map Location' (地圖定位), 'Map Control' (圖層控制), 'Address Query' (門牌查詢), 'New/Old Address Query' (新舊門牌查詢), 'Taiwan Expressway Original Area Three-lane Road Address Query' (臺灣大道暨豐原區三豐路門牌查詢), 'Query by Road Name' (以路名查詢經過之里鄰), 'Land Use/Zone' (地籍/使用分區), 'Theme Application/Management' (主題應用/管理), 'Reference Information' (參考資訊), 'DTM Special Area' (DTM專區), and 'Open Real-time Information' (開啟即時資訊). The 'Address Query' and 'New/Old Address Query' options are highlighted with a red box. The main map area shows a detailed view of Taichung City and surrounding regions. A 'Historical Address Query' (歷史門牌查詢) pop-up window is open, providing instructions and a search interface. The pop-up window includes tabs for 'Historical Address Query' (歷史門牌說明), 'Input Address Query Change History' (輸入門牌查詢變動歷史), and 'Input Start Date Query Change Record' (輸入起迄日期查詢變動記錄). The 'Historical Address Query' tab is active, displaying a warning message and three numbered instructions. The warning message states: 'Please note: 1. This website's historical address data starts from August 1, 1978, for reference only, and is not for any proof. If there are any doubts, please contact the local户政事務所 (Household Affairs Office). 2. Input Address Query Change History: Regardless of whether the input address is new or old, this function can provide the change history of the address. 3. Input Start Date Query Change Record: This function can query the change history of the address within a certain period, and the setting time range should not exceed 5 years. Only in this way can you accurately find the historical data you want to query.' The 'Input Address Query Change History' and 'Input Start Date Query Change Record' tabs are also visible. The '關閉' (Close) button is located at the bottom right of the pop-up window. The bottom status bar shows the map's coordinate system: '選填 [TWD97 二度分帶] X:184493.98 Y:2675936.59 (公尺)'.

臺中市政府
TAICHUNG CITY GOVERNMENT
空間地圖查詢系統

線上人數:66

地圖定位
圖層控制
門牌查詢
新舊門牌查詢
臺灣大道暨豐原區三豐路門牌查詢
以路名查詢經過之里鄰
地籍/使用分區
主題應用/管理
參考資訊
DTM專區
開啟即時資訊

歷史門牌查詢

歷史門牌說明 輸入門牌查詢變動歷史 輸入起迄日期查詢變動記錄

提醒您：
1.本網站歷史門牌資料起始日期：87年8月1日，僅供參考，不作任何證明使用，如有疑義，請逕洽該門牌地址所在地戶政事務所。

2.輸入門牌查詢變動歷史：不論您輸入的門牌是新是舊，本功能都可以提供該門牌的變動歷史。

3.輸入起迄日期查詢變動歷史：此功能可查詢某段時間內、某編釘類別的門牌；設定時間起迄勿超過 5 年

如此才能精確找到您所要查的歷史資料。

關閉

選填 [TWD97 二度分帶] X:184493.98 Y:2675936.59 (公尺)

新舊門牌查詢功能 - 輸入門牌查詢變動歷史

輸入門牌查詢 變動歷史介面

歷史門牌查詢

歷史門牌說明 輸入門牌查詢變動歷史 輸入起迄日期查詢變動記錄

行政區

街、路段
地名、中文巷

數字巷

數字弄

號(號前可含臨) 號之

樓/地下層 之

查到(2筆)全區柳川西路三段6號的相關變動資料

顯示 項結果

編釘日期/ 類別	異動前	異動後
0930520門 牌廢止	中區大誠里001鄰柳川 西路三段 6 號	
1000331初 編		中區大誠里001鄰柳川 西路三段 6 號

編釘日期/類別	異動前	異動後
0930520門牌廢止	中區大誠里001鄰柳川西路三段 6 號	
1000331初編		中區大誠里001鄰柳川西路三段 6 號

輸入欲查詢之門牌，
即列出相關歷史門牌

新舊門牌查詢功能 - 輸入起迄日期查詢變動紀錄

歷史門牌查詢

輸入起迄日期
查詢變動紀錄介面

歷史門牌說明 輸入門牌查詢變動歷史 輸入起迄日期查詢變動記錄

行政區 南區

請設定變動紀錄之起迄日期

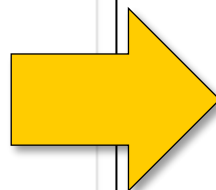
起	2018-01-01	📅
迄	2020-10-31	📅

編釘類別 初編

查詢 清除

編釘種類

- 初編
- 改編
- 增編
- 合併
- 廢止
- 行政區域調整
- 整編



共查得1294筆 南區 1070101~1091031 初編門牌

顯示 10 項結果 下載文字檔 友善列印

編釘日期/類別	異動前	異動後
1070118初編		南區德義里003鄰有恒街170號二樓
1070118初編		南區德義里003鄰有恒街170號三樓
1070118初編		南區德義里003鄰有恒街170號四樓
1070118初編		南區德義里003鄰有恒街170號五樓
1070119初編		南區樹義里036鄰復興路一段1之1號
1070126初編		南區長榮里020鄰復興路三段215號
1070126初		南區長榮里020鄰復興路三段217號
		南區德義里009鄰仁德街13巷3號

輸入欲查詢之行政區及查詢起迄日期，即列出相關歷史門牌

業務應用：民眾申請門牌編訂、門牌證明參考



臺中市政府
TAICHUNG CITY GOVERNMENT

空間地圖查詢系統

線上人數: 43

地圖定位

圖層控制

門牌查詢

新舊門牌查詢

臺灣大道暨豐原區三豐路門牌查詢

以路名查詢經過之里鄰

地籍/使用分區

主題應用/管理

參考資訊

DTM專區

開啟即時資訊



了解門牌之歷史變動情形

查詢

清除

查到(2筆)后里區三豐路6號的相關變動資料

顯示 10 項結果 下載文字檔 友善列印

編釘日期/類別	異動前	異動後
0991225行政區域調整	后里區廣福村009鄰三豐路6號	后里區廣福里009鄰三豐路6號
1050801門牌整編	后里區廣福里009鄰三豐路6號	后里區廣福里009鄰三豐路三段152號

前一頁 1 下一頁

本網站歷史門牌資料僅供參考，不作任何證明使用，如有疑義，請逕向該門牌地址所在地戶政事務所詢問

后里區廣福里009鄰三豐路6號的變動資料

顯示 10 項結果 下載文字檔 友善列印

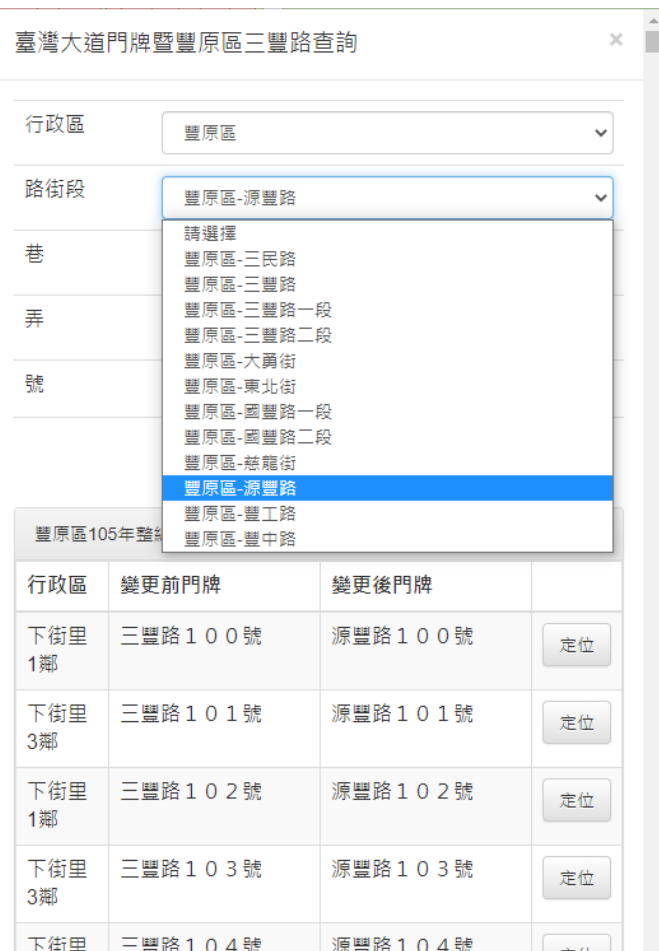
編釘日期/類別	異動前	異動後
0991225行政區域調整	后里區廣福村009鄰三豐路6號	后里區廣福里009鄰三豐路6號
1050801門牌整編	廣福里三豐路6號	廣福里009鄰三豐路三段152號

前一頁 1 下一頁

列印

定位

業務應用：豐原區三豐路門牌整編查詢



豐原區三豐路105年
整編前後門牌查詢

空間展點分布與 業務應用

- (一) 門牌上傳
- (二) 坐標上傳
- (三) 地籍上傳
- (四) 坐標檔案匯出

1. 上傳展點功能 - 門牌上傳



正規化格式 - 下載範例檔參考

上傳展點

拆欄與完整門牌之資料上傳
提供CSV、JSON與XML之範例格式

1 選擇上傳檔案類

☒ 門牌 ☐ 坐標 ☐ 地籍

2 拆欄檔案範例

門牌範例_拆欄.csv下載
門牌範例_拆欄.json下載
門牌範例_拆欄.xml下載

未拆欄檔案範例

門牌範例.csv下載
門牌範例.json下載
門牌範例.xml下載

3 下一步

上傳展點

檔案上傳
(可上傳副檔名: .csv 或 .xml 或 .json)

1 選擇門牌格式

☒ 拆欄位 ☐ 未拆欄位

2 選擇地籍資訊

是否回傳地籍資訊
回傳地籍資訊

3 縣市欄位 COUNTY
鄉鎮欄位 TOWN
村里欄位 VILLAGE
鄰欄位 LIN
門牌欄位 ADDR
地圖顯示欄位 ADDR

選擇檔案 門牌範例 (26).csv

上傳展點

檔案上傳
(可上傳副檔名: .csv 或 .xml 或 .json)

1 選擇門牌格式

☐ 拆欄位 ☒ 未拆欄位

2 選擇地籍資訊

是否回傳地籍資訊
回傳地籍資訊

3 門牌欄位 ADDR
地圖顯示欄位 ADDR

選擇檔案 門牌範例 (26).csv

COUNTY, TOWN, VILLAGE, LIN, ADDR

id	COUNTY	TOWN	VILLAGE	LIN	ADDR	校長_園	男教師	女教師
1	臺中市	西屯區			福林路333號	1	32	105
2	臺中市	南屯區			大業路100號	1	29	67
3	臺中市	南屯區			永春東路885號	1	22	58
4	臺中市	南屯區			黎明路二段525號	1	44	68

整理成系統可讀
取的資料型態

ADDR

id	ADDR	校長_園	男教師	女教師
1	臺中市西屯區福林路333號	1	32	105
2	臺中市南屯區大業路100號	1	29	67
3	臺中市南屯區永春東路885號	1	22	58
4	臺中市南屯區黎明路二段525號	1	44	68

CSV格式

44

下載文字檔

臺中市政府
TAICHUNG CITY GOVERNMENT

空間地圖查詢系統

線上人數:51

地圖定位

圖層控制

門牌查詢

地籍/使用分區

主題應用/管理

使用紀錄

地標維護

上傳展點

參考資訊

249號

245號

26號

28號

福林里

Csv文字檔

D	E	F	G	H	I	J	K	L	M	N	O	
VILLAGE	LIN	ADDR	校長	園所	男教師	女教師	護士	職員	教保員	助理教保	工友	警衛
		福林路333	1	32	105	2	10	0	0	0	4	
		大業路100	1	29	67	2	10	0	0	0	4	
		永春東路8	1	22	58	1	10	0	0	0	2	
		黎明路二	1	44	68	2	11	0	0	0	4	

620巷

A 半

福科路620巷62號

萬善祠

選項 [TWD97 二度分帶]X:210853.04 Y:2675984.34 (公尺)

上傳展點

上傳結果

顯示 10 頁結果 下載文字檔 下載sh 友善列印

1 2 3

點擊下載文字檔，
可將結果下載用
成csv格式

ID	COUNTY	TOWN	VILLAGE	ADDR	校	教	護	職	教	助理	工	警	小	區	
1	臺中市	西屯區		福林路333號	1	32	105	2	10	0	0	4	3	157	西屯區
2	臺中市	南屯區		大業路100	1	29	67	2	10	0	0	4	3	116	南屯區
3	臺中市	南屯區		永春東路885號	1	22	58	1	10	0	0	2	0	94	南屯區

下載shp檔

臺中市政府
TAICHUNG CITY GOVERNMENT

空間地圖查詢系統

線上人數:51

地圖定位

圖層控制

門牌查詢

地籍/使用分區

主題應用/管理

使用紀錄

地標維護

上傳展點

參考資訊

開啟即時資訊

首頁

gaia/登出/

修改密碼

用qgis檢視下載的Shp檔

上傳展點

上傳結果

顯示 10 項結果

下載文字檔

下載shp

友善列印

點擊下載shp，可將結果轉成shp圖資

1

2

Processing Toolbox

Identify Results

Feature

Value

csv_table_A9055

Title

1

(Derived)

(Actions)

工友

4

Y

2675977.8719

名稱: L路333號

TOOLTIP

VILLAGE

TOWN

西

小計

157

權屬

台灣糖業鐵路沿線

地號

536-0

COUNTY

臺中市

區

西

公告地價

6671

機關

10

DESC

L路333號

分區

??a

Mode

Current layer

Auto open form

58

1

10

0

0

2

0

94

南屯區

南屯區

46

上傳展點成果



上傳展點

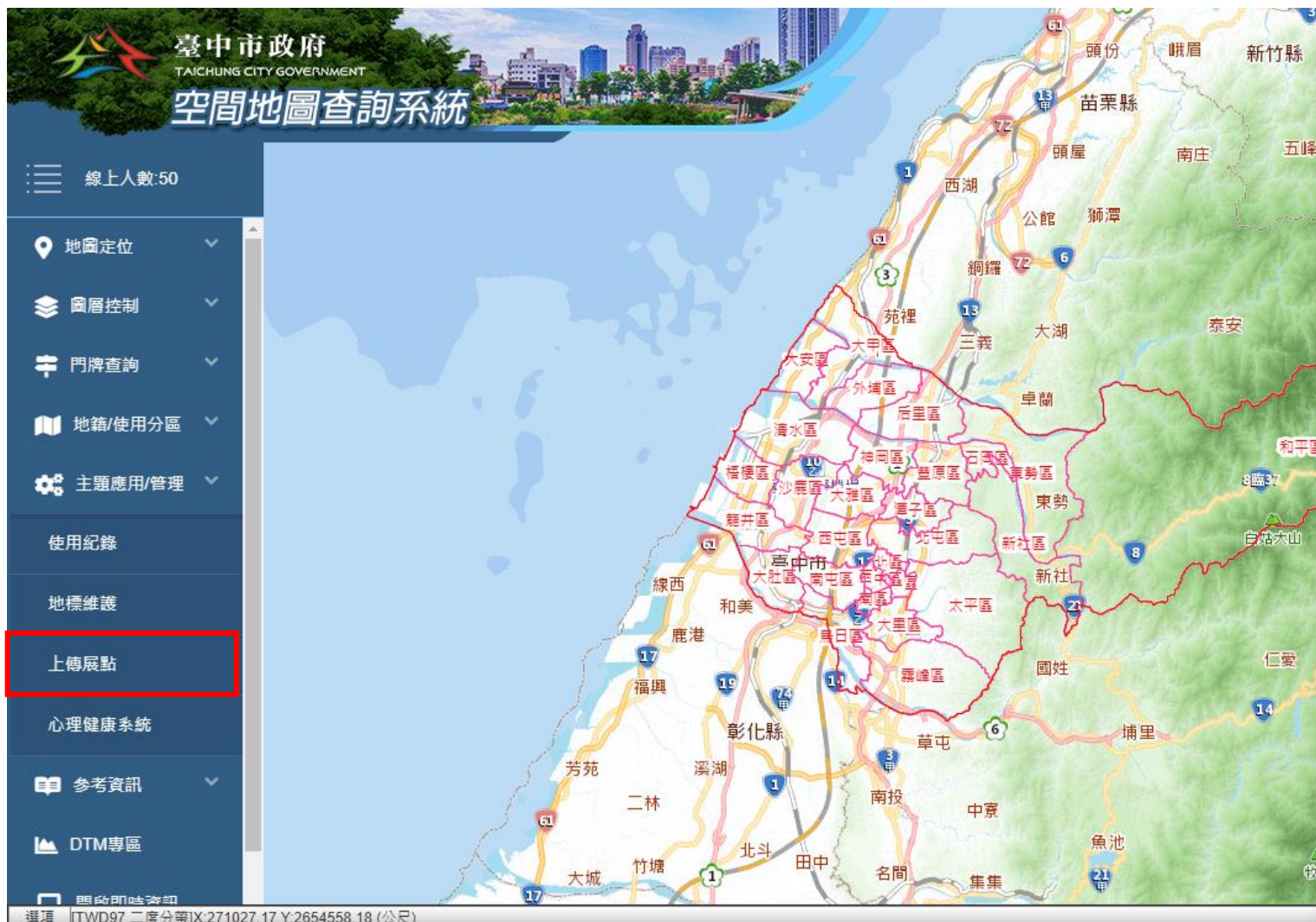
上傳結果

顯示 10 項結果 下載文字檔 下載shp 友善列印

點擊特定一筆
可定位至地圖上

ID	COUNTY	TOWN	VILLAGE	LIN	ADDR	一團所長	男教師	女教師	護士	職員	教保員	理教保員	工友	警衛	小計	區
1	臺中市	西屯區			福林路333號	1	32	105	2	10	0	0	4	3	157	西屯區
2	臺中市	南屯區			大業路100號	1	29	67	2	10	0	0	4	3	116	南屯區
3	臺中市	南屯區			永春東路885號	1	22	58	1	10	0	0	2	0	94	南屯區

2. 上傳展點功能 - 坐標上傳



正規化格式 - 下載範例檔參考

上傳展點

提供 CSV、JSON與XML之範例格式

1 選擇上傳檔案類

☐ 門牌 ☒ 坐標 ☐ 地籍

2 坐標資料範例.csv下載
坐標資料範例.json下載
坐標資料範例.xml下載

3

下一步

上傳展點

檔案上傳
(可上傳副檔名: .csv 或 .xml 或 .json)

1 選擇檔案 未選擇任何檔案

2 ☒ 97121二度分帶 ☐ OWGS84

3 X欄位 X
Y欄位 Y
地圖顯示欄位 NAME

下一步 上一步

整理成系統可讀
取的資料型態

NAME, X, Y

```
歡迎使用 {} 臺中市國中資料範例.json X  
{} 臺中市國中資料範例.json > {} 3  
1 [   
2 {   
3   "id": 1,   
4   "name": "育英國中",   
5   "x": 219342.01,   
6   "y": 2670088.255,   
7   "校長_園所長": 1,   
8   "男教師": 15,   
9   "女教師": 52,   
10  "護士": 1,   
11  "職員": 5,   
12  "教保員": 0,   
13  "助理教保員": 0,   
14  "工友": 3,   
15  "警衛": 2,   
16  "小計": 79   
17 },   
18 {   
19   "id": 2,   
20   "name": "居仁國中",   
21   "x": 217318.814,   
22   "y": 2670249.395,   
23   "校長_園所長": 1,   
24   "男教師": 51,   
25   "女教師": 136,   
26   "護士": 2,   
27   "職員": 14,   
28   "教保員": 0,   
29   "助理教保員": 0,   
30   "工友": 7,   
31   "警衛": 2,   
32   "小計": 213   
33 },
```

JSON格式

於臺中市政府資料開放平台下載資料

- <https://opendata.taichung.gov.tw/>

The screenshot shows the homepage of the Taichung City Open Data Platform. At the top, there is a header with the platform's logo, a search bar, and a button to download the data catalog. Below the header is a navigation menu with links to various sections. The main banner features a large image of the Taichung City Government building with the text "WHAT WE HAVE • ALL YOU NEED". Below the banner are five colored boxes, each representing a different category of data or service with its respective count.

Category	Count
資料集 (Data Sets)	2651
筆資料 (Records)	38534
API服務 (API Services)	49076
機關 (Organizations)	29
服務分類 (Service Categories)	24

以交通事故資料為例

臺中市政府資料開放平台

OPEN DATA

搜尋

資料清冊
下載

關於本站

資料集

機關

分類

開發指南

OpenAPI

SPARQL Query

授權條款

常見問題

相關連結

臺中市政府警察局109年8月份交通事故資料

資料集

分類

動態牆

瀏覽人次
46

最近瀏覽
37

下載次數
169

平均評分
☆☆☆☆☆

評分人數(1)

點此評分
☆☆☆☆☆

臺中市政府警察局109年8月份交通事故資料

	AM	AN	AO	AP	AQ	AR	AS	AT	AU	AV	AW	AX
1	飲酒情形	車輛撞擊	車輛撞擊	肇事因素	肇事因素	肇事逃逸	職業	旅次目的	車種	GPS緯度	GPS經度	事故類別
2	2	1		25	25	1	21	8	B03	120.6433	24.22814	2
3	1			12		1	4		B12	120.6589	24.15719	4
4	2	13		8	8	1	12	8	C03	120.7119	24.26763	2
5	2			42	42	1	12		B03	120.6469	24.15583	3
6	9			12		2	4		B03	120.7235	24.17327	3
7	2	1		6	6	1	18	8	B03	120.7093	24.08764	2
8	2	13		26	26	1	20	5	C03	120.6925	24.13889	2
9	2			23		1	21		B03	120.6756	24.1417	3
10	2			23		1	10		B01	120.6507	24.1447	3
11	1			6		1	12		B03	120.6606	24.19789	3
12	2	14		14	14	1	21	8	C03	120.6243	24.18196	2
13	2	11		25	25	1	21	8	C03	120.6958	24.14116	2
14	2	4		10	10	1	6	5	B12	120.6951	24.13644	2

坐標資料

交通事故資料上傳

上傳展點

1 選擇上傳檔案類

☐門牌 ☒坐標 ☐地籍

2

[坐標資料範例.csv下載](#)
[坐標資料範例.json下載](#)
[坐標資料範例.xml下載](#)

3

下一步

上傳展點

1 檔案上傳
(可上傳副檔名: .csv 或 .xml 或 .json)

選擇檔案 未選擇任何檔案

☐97121二度分帶 ☒WGS84

2

3

X欄位 X
Y欄位 Y
地圖顯示欄位 NAME

下一步 上一步

注意坐標系統：
此案件為WGS84

id	NAME	X	Y	死	受傷	2-30	天候	光線	道路類別
1	B03	120.6433	24.22814	0	1	0	8	3	5
2	B12	120.6589	24.15719	0	0	0	8	1	5
3	C03	120.7119	24.26763	0	1	0	7	3	5
4	B03	120.6469	24.15583	0	0	0	8		
5	B03	120.7235	24.17327	0	0	0	8		
6	B03	120.7093	24.08764	0	2	0	8	1	5
7	C03	120.6925	24.13889	0	1	0	8	3	5
8	B03	120.6756	24.1417	0	0	0	8		
9	B01	120.6507	24.1447	0	0	0	8	1	5

空間資訊欄位名稱
填寫對應檔案內的欄位名稱

上傳展點成果

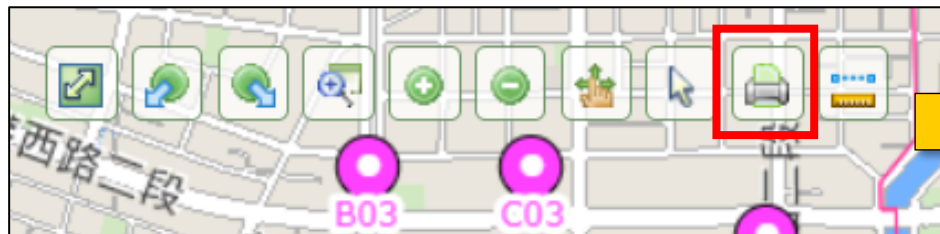


上傳展點



ID	NAME	X	Y	死	受傷	2-30	天候	光線	道路類別	速限	道路型態	事故位置
1	B03	120.643279	24.228138	0	1	0	8	3	5	50	4	1
2	B12	120.658879	24.157193	0	0	0	8	1	5	50	15	20
3	C03	120.711933	24.267625	0	1	0	7	3	5	50	4	1
4	B03	120.646897	24.155826	0	0	0	8			50		
5	B03	120.723548	24.173266	0	0	0	8			50		
6	B03	120.709265	24.087636	0	2	0	8	1	5	50	3	1
7	C03	120.692496	24.13889	0	1	0	8	3	5	50	4	1
8	B03	120.675611	24.141701	0	0	0	8			50		
9	B01	120.650667	24.144696	0	0	0	8	1	5	50	14	8

業務應用：列印出圖功能

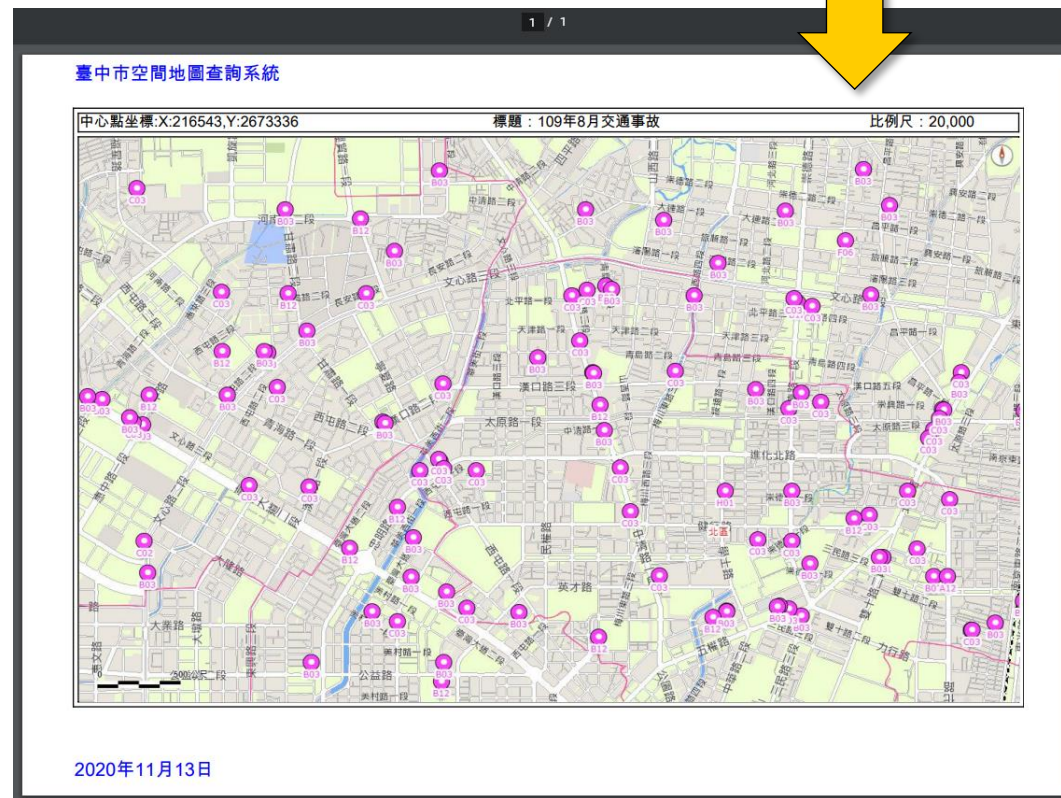


請輸入頁首標題

109年8月交通事故

☐A3 ☒A4

列印 關閉



3. 上傳展點功能 – 地籍上傳



正規化格式 - 下載範例檔參考

上傳展點

提供 CSV、JSON與XML之範例格式

1 選擇上傳檔案類

☐門牌 ☐坐標 ☒地籍

2 地籍資料上傳範例.csv下載
地籍資料上傳範例.json下載
地籍資料上傳範例.xml下載

3

結束 下一步

TOWN, SECNAME, LANDNO

上傳展點

檔案上傳
(可上傳副檔名: .csv 或 .xml 或 .json)

1 選擇檔案 TEST.csv

2 鄉鎮欄位 TOWN
地段欄位 SECNAME
地號欄位 LANDNO

3

結束 下一步 上一步

```
<?xml version="1.0" encoding="UTF-8"?>
<root>
  <row>
    <TOWN>中區</TOWN>
    <SECNAME>中華段一小段</SECNAME>
    <LANDNO>1</LANDNO>
  </row>
  <row>
    <TOWN>中區</TOWN>
    <SECNAME>中華段一小段</SECNAME>
    <LANDNO>1-1</LANDNO>
  </row>
  <row>
    <TOWN>中區</TOWN>
    <SECNAME>中華段一小段</SECNAME>
    <LANDNO>1-3</LANDNO>
  </row>

```

XML格式

上傳展點成果



上傳展點



上傳結果

顯示 10 項結果

下載文字檔

友善列印

TOWN	SECNAME	LANDNO	X	Y
中區	中華段一小段	1	216899.67582624787	2670971.800349999
中區	中華段一小段	1-1	216933.0631103964	2670973.8917500004
中區	中華段一小段	1-3	216852.98178238724	2670930.3532499997
北屯區	大昌段	1	228884.9648246028	2677855.29
北屯區	大昌段	2	228874.62564469935	2677855.107
東區	立德段一小段	1	217850.2075351716	2669834.23075
東區	立德段一小段	2	217842.18210369424	2669854.0347499996

上一頁

1

下一頁

點擊特定一筆
可定位至地圖上

結束

上一步

坐標檔案匯出

臺中市政府
TAICHUNG CITY GOVERNMENT
空間地圖查詢系統

線上人數: 52

地圖定位
圖層控制
門牌查詢
地籍/使用分區
主題應用/管理
使用紀錄
地標維護
上傳展點
心理健康系統
參考資訊
DTM專區

中正里

民族路

中華路一段

朱43診所

220號

256號

260號

258號

254號

252號

250號

248號

246號

244號

242號

240號

238號

236號

234號

232號

230號

228號

226號

224號

222號

220號

218號

216號

214號

212號

210號

208號

206號

204號

202號

200號

198號

196號

194號

192號

190號

188號

186號

184號

182號

180號

178號

176號

174號

172號

170號

168號

166號

164號

162號

160號

158號

156號

154號

152號

150號

148號

146號

144號

142號

140號

138號

136號

134號

132號

130號

128號

126號

124號

122號

120號

118號

116號

114號

112號

110號

108號

106號

104號

102號

100號

98號

96號

94號

92號

90號

88號

86號

84號

82號

80號

78號

76號

74號

72號

70號

68號

66號

64號

62號

60號

58號

56號

54號

52號

50號

48號

46號

44號

42號

40號

38號

36號

34號

32號

30號

28號

26號

24號

22號

20號

18號

16號

14號

12號

10號

8號

6號

4號

2號

0號

1

2

3

上傳展點

顯示 10 項結果

下載文字檔

友善列印

TOWN	SECNAME	LANDNO	X	Y
中區	中華段一小段	1	216899.67582624787	2670971.800349999
中區	中華段一小段	1-1	216933.0631103964	2670973.8917500004
中區	中華段一小段	1-3	216852.98178238724	2670930.3532499997
北屯區	大昌段	1	228884.9648246028	2677855.29
北屯區	大昌段	2	228874.62564469935	2677855.107
東區	立德段一小段	1	217850.2075351716	2669834.23075
東區	立德段一小段	2	217842.18210369424	2669854.0347499996

匯出之csv檔案
帶有XY坐標欄位

上一頁 1 下一頁

結束 上一步

4. 上傳展點功能 – 今年度新增shp、kml及dwg上傳

The screenshot displays the Taichung City Government Spatial Map Query System interface. The left sidebar contains a menu with the following items: 線上人數: 22, 地圖定位, 圖層控制, 門牌查詢, 地籍/使用分區, 主題應用/管理, 使用紀錄, 地標維護, 上傳展點 (highlighted with a red box), 參考資訊, 開啟即時資訊, 首頁, gaia/登出/, and 修改密碼. The main map area shows a detailed view of Taichung City and surrounding regions, including districts like Taichung City, Taichung County, and Taichung City Districts. The right panel, titled '上傳展點', shows a step-by-step process for uploading exhibits. Step 1 is '選擇上傳檔案類' (Select upload file type), with options for 門牌 (Address), 坐標 (Coordinates), 地籍 (Land Use), shp (Shapefile), kml, and dwg. The 'shp' option is selected and highlighted with a red box. Step 2 is 'shape file資料上傳範例下載' (Download shape file data upload example), with a yellow button labeled 'shp上傳'. Step 3 is '下一步' (Next step), with a green button labeled '下一步'. The bottom status bar shows the map's coordinates: 經度: TWD97 二度分帶 X: 166324.78 Y: 2717736.02 (公尺).

臺中市政府
TAICHUNG CITY GOVERNMENT
空間地圖查詢系統

線上人數: 22

地圖定位

圖層控制

門牌查詢

地籍/使用分區

主題應用/管理

使用紀錄

地標維護

上傳展點

參考資訊

開啟即時資訊

首頁

gaia/登出/

修改密碼

上傳展點

選擇上傳檔案類

☐ 門牌 ☐ 坐標 ☐ 地籍 ☒ shp ☐ kml ☐ dwg

shape file資料上傳範例下載

shp上傳

下一步

關閉

經度: TWD97 二度分帶 X: 166324.78 Y: 2717736.02 (公尺)

Shp正規化格式 - 下載範例檔參考

shp_example.zip

下載 > shp_example.zip

搜尋 shp_example.zip

新增 剪貼 複製 移動 刪除 排序 檢視 解壓縮全部

名稱	類型	壓縮大小	受密碼保護	大小	壓縮比	修改日期
聚落建築群.cpg	CPG 檔案	1 KB	否	1 KB	0%	2022/12/22 上午 09:43
聚落建築群.dbf	DBF 檔案	2 KB	否	47 KB	97%	2022/12/22 上午 09:43
聚落建築群.g4o	G4O 檔案	1 KB	否	5 KB	92%	2022/12/22 上午 09:43
聚落建築群.shp	SHP 檔案	4 KB	否	7 KB	49%	2022/12/22 上午 09:43
聚落建築群.shx	SHX 檔案	1 KB	否	1 KB	39%	2022/12/22 上午 09:43

Shp檔壓縮檔必須包含相同檔名.cpg檔、.dbf檔、.g4o檔、.shp檔及.shx檔範例格式，並壓縮為.zip格式

shp上傳展點成果



上傳展點

1

2

3

上傳結果

清除SHP

AA48	AA49	AA10	AA16	AA17	KCNT	SECNAME	SECNO	ADMIT	THEKEY
4602	03720001	688	24100	3100	銀聯段	銀聯段	4602	54	544602037200
4602	03720002	523	24100	3100	銀聯段	銀聯段	4602	54	544602037200
4602	03720017	7838	21453	2400	銀聯段	銀聯段	4602	54	544602037200
4602	03720018	5785	24100	3100	銀聯段	銀聯段	4602	54	544602037200

kml上傳展點成果

臺中市政府
TAICHUNG CITY GOVERNMENT

空間地圖查詢系統

線上人數:25

地圖定位

圖層控制

門牌查詢

地籍/使用分區

主題應用/管理

使用紀錄

地標維護

上傳展點

參考資訊

開啟即時資訊

首頁

gaia/登出/

修改密碼

地圖顯示區域

kml

選項 [TWD97 二度分帶] X:166191.69 Y:2695445.19 (公尺)

上傳展點

1

2

3

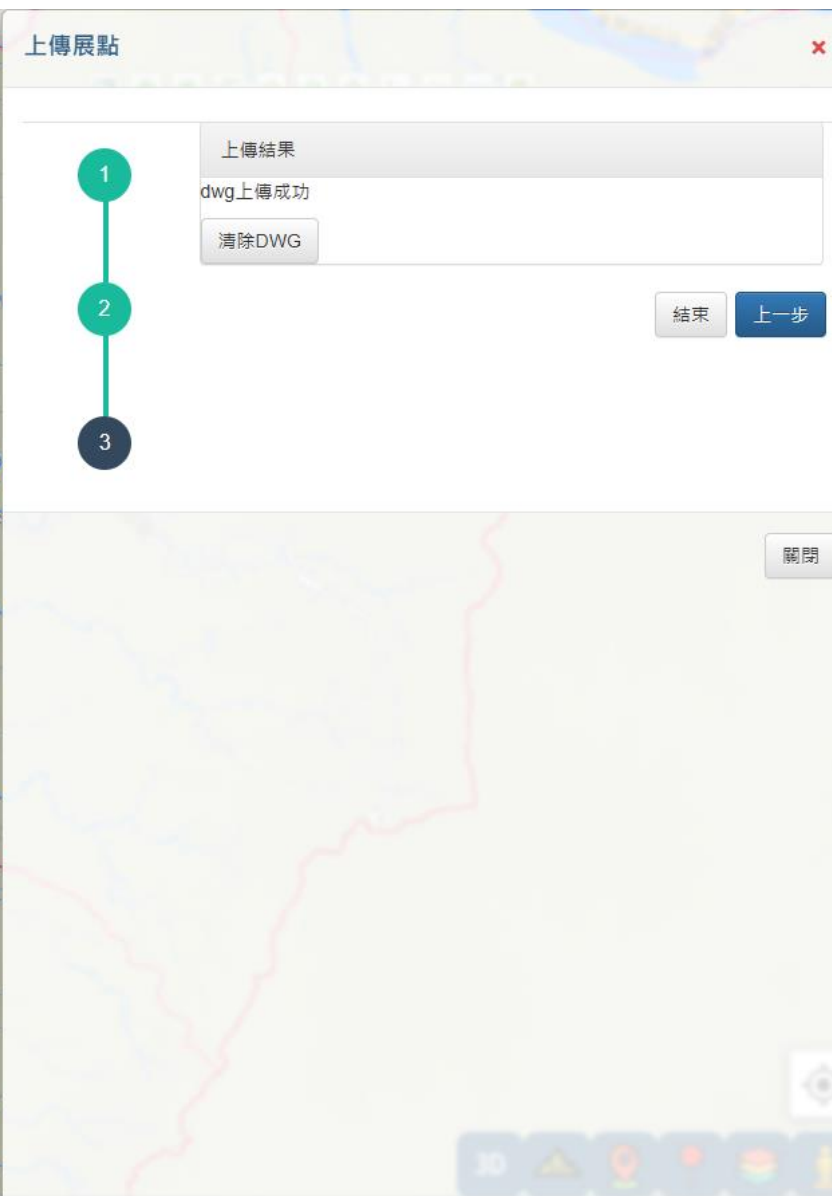
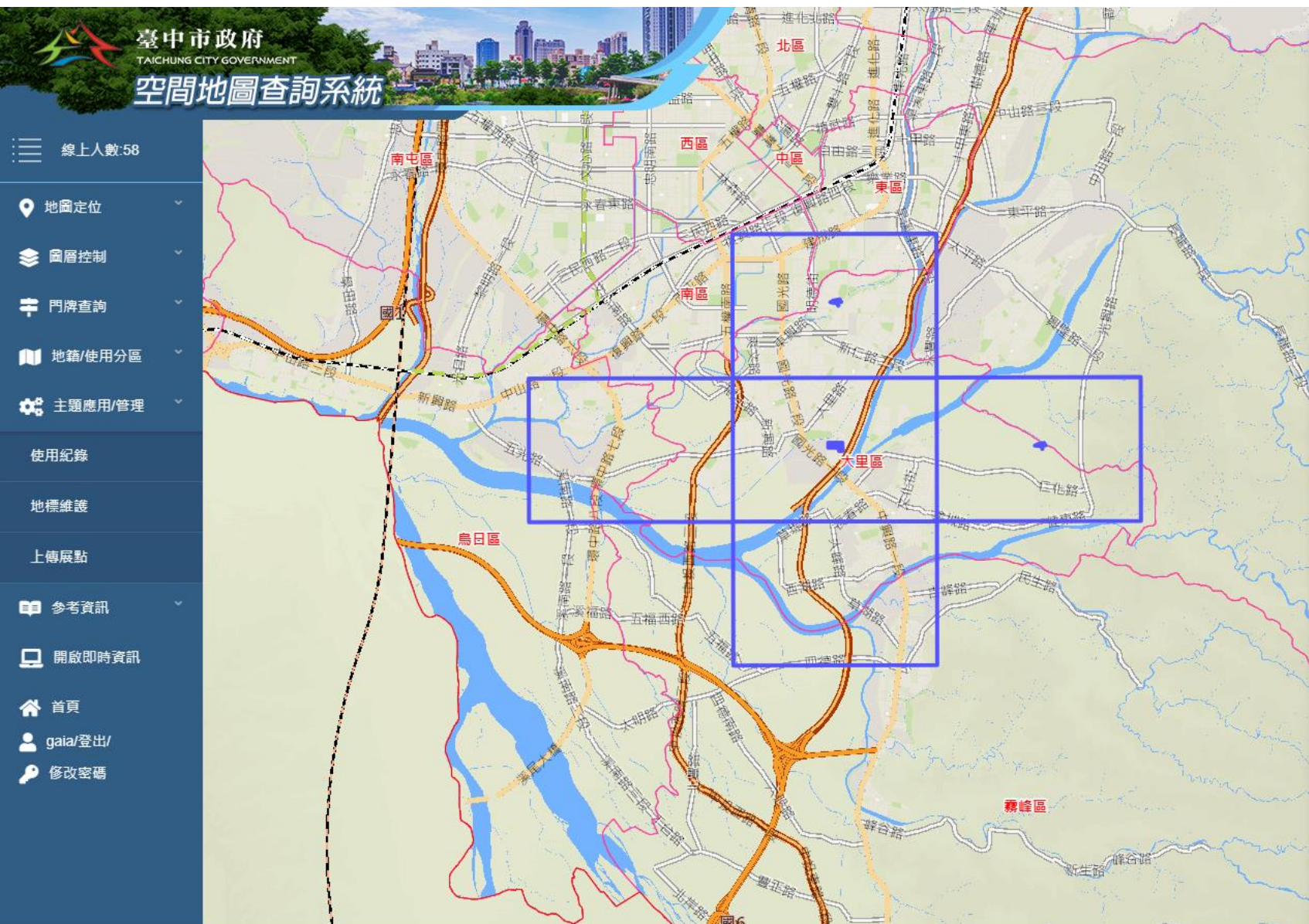
上傳結果

公園_40o03to7gw05.kml 上傳成功

清除KML

ID	M1A	M1B	M1C	M1D	M1E	M1F	M1G	M1H	M1J	M1K
411	M0001	222846.742	2673298.744	0301	公共設施	公園	博愛公園	博愛公園	廊子路與景賢路口	111
348	M0001	222793.825	2673632.120	0301	公共設施	公園	廊子公園	廊子公園	廊子路與景賢路交叉口	111
346	M0001	222265.791	2673842.405	0301	公共設施	公園	和祥公園	和祥公園	近和祥路一段與軍福11路口(和平段493地號)	111
410	M0001	222960.513	2674084.558	0301	公共設施	公園	中台公園	中台公園	廊子路靠近中台科大	111
350	M0001	222978.201	2674816.180	0301	公共設施	公園	大坑地震公園	大坑地震公園	東山路一段383巷	111

dwg上傳展點成果



系統相關功能介紹

標點查詢



臺中市政府
TAICHUNG CITY GOVERNMENT

空間地圖查詢系統

線上人數:30

地圖定位

圖層控制

門牌查詢

地籍/使用分區

主題應用/管理

使用紀錄

地標維護

上傳展點

參考資訊

開啟即時資訊

首頁

gaia/登入/

修改密碼



地圖上點擊某一位置後，
提供該位置相關地域資訊

地點資訊

所在地: 清水區, 中社里

地圖導航

詳細資訊

地點資訊

空氣品質

測站: 沙鹿, AQI: 30, 品質: 良好

平均溫度

18

降雨機率

0%

明天氣溫

13~17°

紫外線指數

5

地價資訊

公告地現值: 24100, 公告地價: 3100

停車資訊

清水-牛罵頭停車場(往4), 地圖導航

警局轄區

大秀派出所

街景地圖

開啟連結

附近捷運站

G8a, 地圖導航

附近公車站

清水區公所(鎮政路), 地圖導航

IBIKE

臺中市港區藝術中心, 地圖導航

坡度坡向

坡度為0.277369度, 屬於一級坡(坡度≤5%)
x:205348.31480000002,y:2684907.534

地圖導航



臺中市政府
TAICHUNG CITY GOVERNMENT

空間地圖查詢系統

線上人數:30

地圖定位

圖層控制

門牌查詢

地籍/使用分區

主題應用/管理

使用紀錄

地標維護

上傳展點

參考資訊

開啟即時資訊

首頁

gaia/登出/

修改密碼

你的位置

中社里 436台中市清水區

新增目的地

立即出發

選項

將路線傳送至「Xiaomi 21091116UGJ」

複製連結

途經國道1號和國道3號

交通順暢時為 1 小時 38 分

▲此路線會經過收費路段。

詳細資訊

1 小時 54 分

153 公里

途經國道3號

交通順暢時為 1 小時 43 分

1 小時 55 分

158 公里

探索中社里

🍴 🏠 ⛽ P ...

地點資訊

所在地: 清水區, 中社里 - 詳細資訊

地圖導航

沿著路線搜尋

加油站

電動車充電

觀光景點

飯店

1 小時 54 分鐘

153 公里

1 小時 55 分鐘

158 公里

IBIKE

臺中市港區藝術中心, 地圖導航

坡度坡向


坡度為0.277369度, 屬於一級坡(坡度≤5%)
.x:205348.31480000002,y:2684907.534

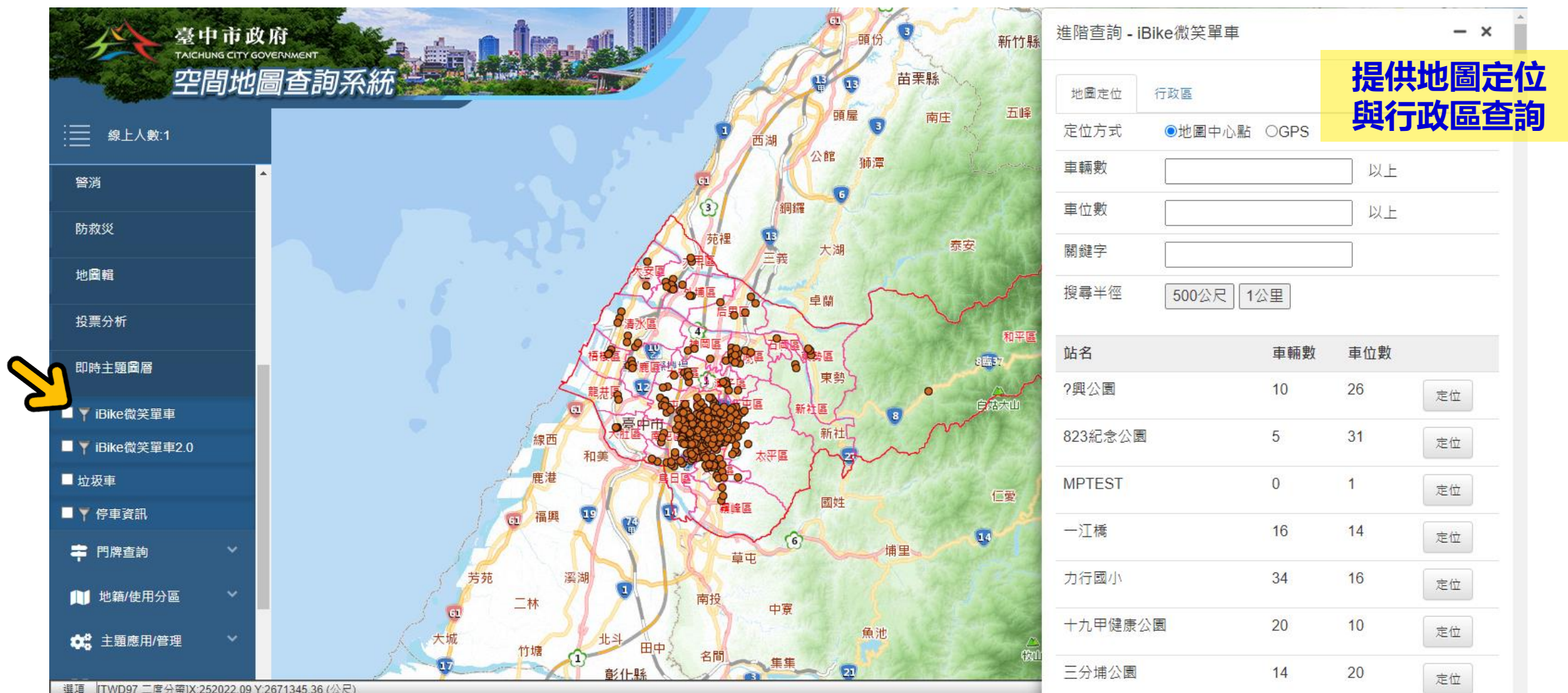
地圖上點擊某一位置後,
點擊地圖導航

地圖導航

進階查詢功能介紹

以iBIKE微笑單車圖層為例


- 點選圖層名稱前方  按鈕，系統右側即彈跳查詢視窗



臺中市政府
TAICHUNG CITY GOVERNMENT
空間地圖查詢系統

線上人數: 1

警消
防救災
地圖輯
投票分析
即時主題圖層

 iBike微笑單車
 iBike微笑單車2.0
垃圾車
停車資訊
門牌查詢
地籍/使用分區
主題應用/管理

進階查詢 - iBike微笑單車

地圖定位 行政區

定位方式 ☒ 地圖中心點 ☐ OGPS

車輛數 以上

車位數 以上

關鍵字

搜尋半徑

站名	車輛數	車位數	
?興公園	10	26	<input type="button" value="定位"/>
823紀念公園	5	31	<input type="button" value="定位"/>
MPTEST	0	1	<input type="button" value="定位"/>
一江橋	16	14	<input type="button" value="定位"/>
力行國小	34	16	<input type="button" value="定位"/>
十九甲健康公園	20	10	<input type="button" value="定位"/>
三分埔公園	14	20	<input type="button" value="定位"/>

提供地圖定位與行政區查詢

地圖定位(1/3)

- 定位方式分為：地圖中心點與GPS



進階查詢 - iBike微笑單車

地圖定位 行政區

定位方式 ☒ 地圖中心點 ☐ GPS

車輛數 以上

車位數 以上

關鍵字

搜尋半徑

站名	車輛數	車位數	
?興公園	10	26	<input type="button" value="定位"/>
823紀念公園	5	31	<input type="button" value="定位"/>
MPTEST	0	1	<input type="button" value="定位"/>
一江橋	16	14	<input type="button" value="定位"/>
力行國小	34	16	<input type="button" value="定位"/>
十九甲健康公園	20	10	<input type="button" value="定位"/>
三分埔公園	14	20	<input type="button" value="定位"/>

地圖定位(2/3)

- 以地圖中心點為例，輸入查詢條件後查詢1公里範圍



臺中市政府
TAICHUNG CITY GOVERNMENT

空間地圖查詢系統

線上人數:1

- 警消
- 防救災
- 地圖輯
- 投票分析
- 即時主題圖層
- ☒ iBike微笑單車
- ☒ iBike微笑單車2.0
- ☒ 垃圾車
- ☒ 停車資訊
- 門牌查詢
- 地籍/使用分區
- 主題應用/管理



Map showing Taichung City districts (North, West, South, East, Central) and major roads. A search radius of 1 km is highlighted around a central point.

進階查詢 - iBike微笑單車

地圖定位 行政區

定位方式 ☒ 地圖中心點 ☐ GPS

車輛數 以上

車位數 以上

關鍵字

搜尋半徑

站名	車輛數	車位數	
力行國小	34	16	<input type="button" value="定位"/>
東英停車場	22	12	<input type="button" value="定位"/>
建成樂業路口	25	17	<input type="button" value="定位"/>
進德國小	17	15	<input type="button" value="定位"/>
新福公園	12	18	<input type="button" value="定位"/>
樂成宮	12	18	<input type="button" value="定位"/>



選項 [TWD97 二度分帶]X:224511.19 Y:2671463.45 (公尺)

地圖定位(3/3)

- 點選定位後於地圖上顯示位置

臺中市政府
TAICHUNG CITY GOVERNMENT
空間地圖查詢系統

線上人數:1

警消
防救災
地圖輯
投票分析
即時主題圖層

■ iBike微笑單車
■ iBike微笑單車2.0
■ 垃圾車
■ 停車資訊
門牌查詢
地籍/使用分區
主題應用/管理

東勢里

站名 力行國小
車輛數 34
車位數 16
更新時間 2021/08/27 09:05
位置 力行路/進化路口

進階查詢 - iBike微笑單車

地圖定位 行政區

定位方式 ☒ 地圖中心點 ☐ GPS

車輛數 以上

車位數 以上

關鍵字

搜尋半徑

站名	車輛數	車位數	
力行國小	34	16	<input type="button" value="定位"/>
東英停車場	22	12	<input type="button" value="定位"/>
建成樂業路口	25	17	<input type="button" value="定位"/>
進德國小	17	15	<input type="button" value="定位"/>
新福公園	12	18	<input type="button" value="定位"/>
樂成宮	12	18	<input type="button" value="定位"/>

選項 [TWD97 二度分帶] X:219012.26 Y:2671899.78 (公尺)

行政區(1/3)

- 選擇行政區，地圖僅顯示該行政區點位

臺中市政府
TAICHUNG CITY GOVERNMENT

空間地圖查詢系統

線上人數:1

警消

防救災

地圖輯

投票分析

即時主題圖層

iBike微笑單車

iBike微笑單車2.0

垃圾車

停車資訊

門牌查詢

地籍/使用分區

主題應用/管理

進階查詢 - iBike微笑單車

地圖定位

行政區

行政區

東區

車輛數

以上

車位數

以上

關鍵字

站名	車輛數	車位數	
力行國小	34	16	定位
大智國小	23	17	定位
中興大學附屬高農	24	22	定位
旱溪停車場	10	20	定位
秀泰廣場	24	15	定位
東光園大智路口	12	18	定位
東光園振興路口	9	21	定位
東英停車場	22	12	定位

行政區(2/3)

- 輸入查詢條件，下方顯示符合條件之清單



進階查詢 - iBike微笑單車

地圖定位 行政區

行政區 東區

車輛數 10 以上

車位數 10 以上

關鍵字

站名	車輛數	車位數	
力行國小	34	16	定位
大智國小	23	17	定位
中興大學附屬高農	24	22	定位
旱溪停車場	10	20	定位
秀泰廣場	24	15	定位
東光園大智路口	12	18	定位
東英停車場	22	12	定位
東峰公園	28	16	定位

行政區(3/3)

- 點選定位後於地圖上顯示位置

臺中市政府
TAICHUNG CITY GOVERNMENT
空間地圖查詢系統

線上人數:1

警消
防救災
地圖輯
投票分析
即時主題圖層

■ iBike微笑單車
■ iBike微笑單車2.0
■ 垃圾車
■ 停車資訊
門牌查詢
地籍/使用分區
主題應用/管理

東勢里

站名 力行國小
車輛數 34
車位數 16
更新時間 2021/08/27 09:05
位置 力行路/進化路口

進階查詢 - iBike微笑單車

地圖定位 行政區

行政區 東區

車輛數 10 以上
車位數 10 以上
關鍵字

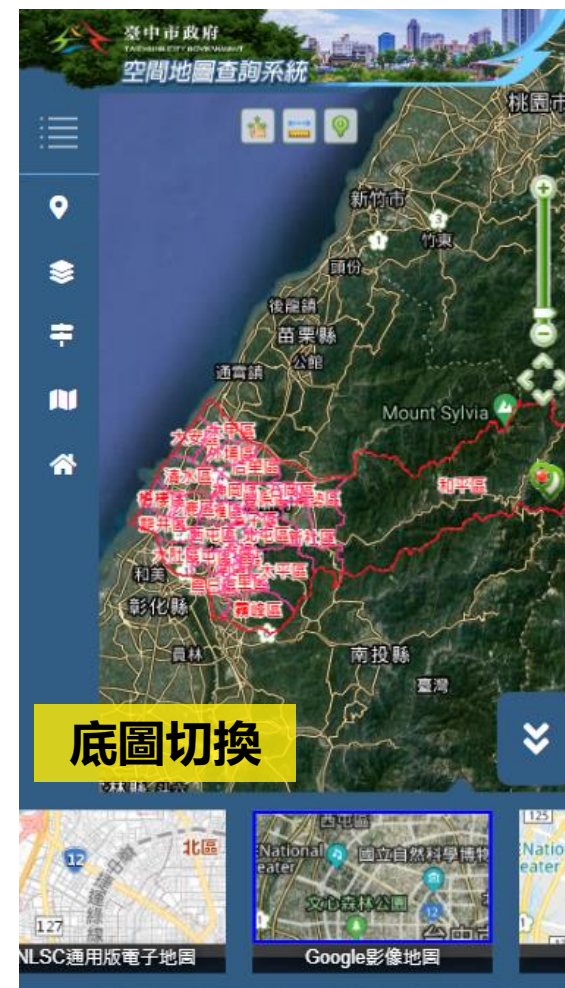
站名	車輛數	車位數	
力行國小	34	16	定位
大智國小	23	17	定位
中興大學附屬高農	24	22	定位
旱溪停車場	10	20	定位
秀泰廣場	24	15	定位
東光園大智路口	12	18	定位
東英停車場	22	12	定位
東峰公園	28	16	定位

選項 [TWD97 二度分帶] X:219024.93 Y:2671838.23 (公尺)

行動版查詢介紹

行動端介紹

- 系統為響應式網頁（ Responsive web design , RWD ），可跨平台瀏覽，如手機、平板等行動裝置。開起手機內的瀏覽器，輸入網址進入系統。



行動端查詢&瀏覽地圖

地圖定位

關鍵字 門牌 行政區 地標 道路

坐標

行政區 南區

路街段 搜尋 路段關鍵字 南區-三民西路

巷 請選擇

弄 請選擇

號

搜尋

門牌

南區西川里013鄰三民西路212號 定位

南區西川里013鄰三民西路216巷1號 定位

南區西川里013鄰三民西路216巷3號 定位

南區西川里013鄰三民西路216巷5號 定位



3D圖台介紹

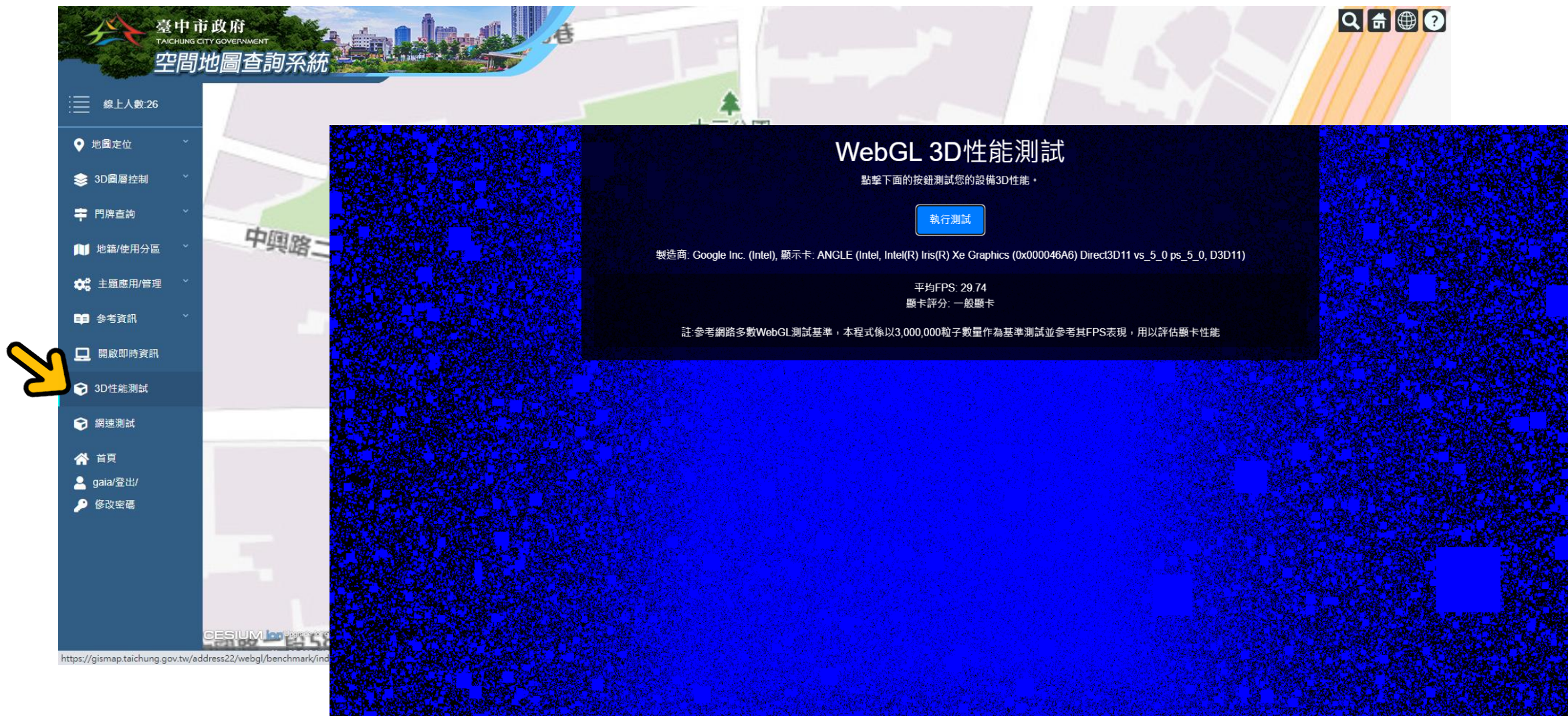
3D圖台介紹

- 今年度新增3D圖台功能。



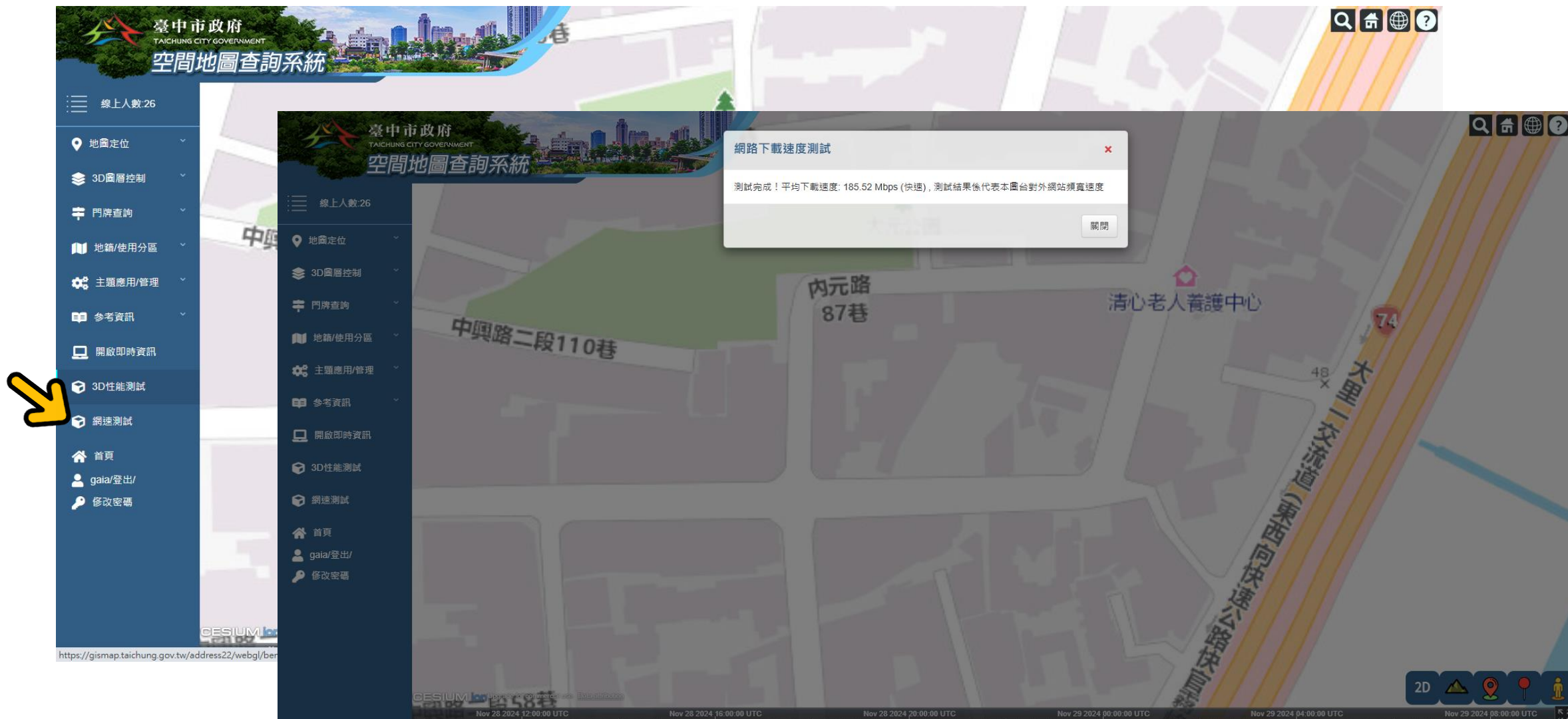
3D圖台介紹

- 開啟右側功能列選擇3D性能測試，提供使用者環境自我測試。



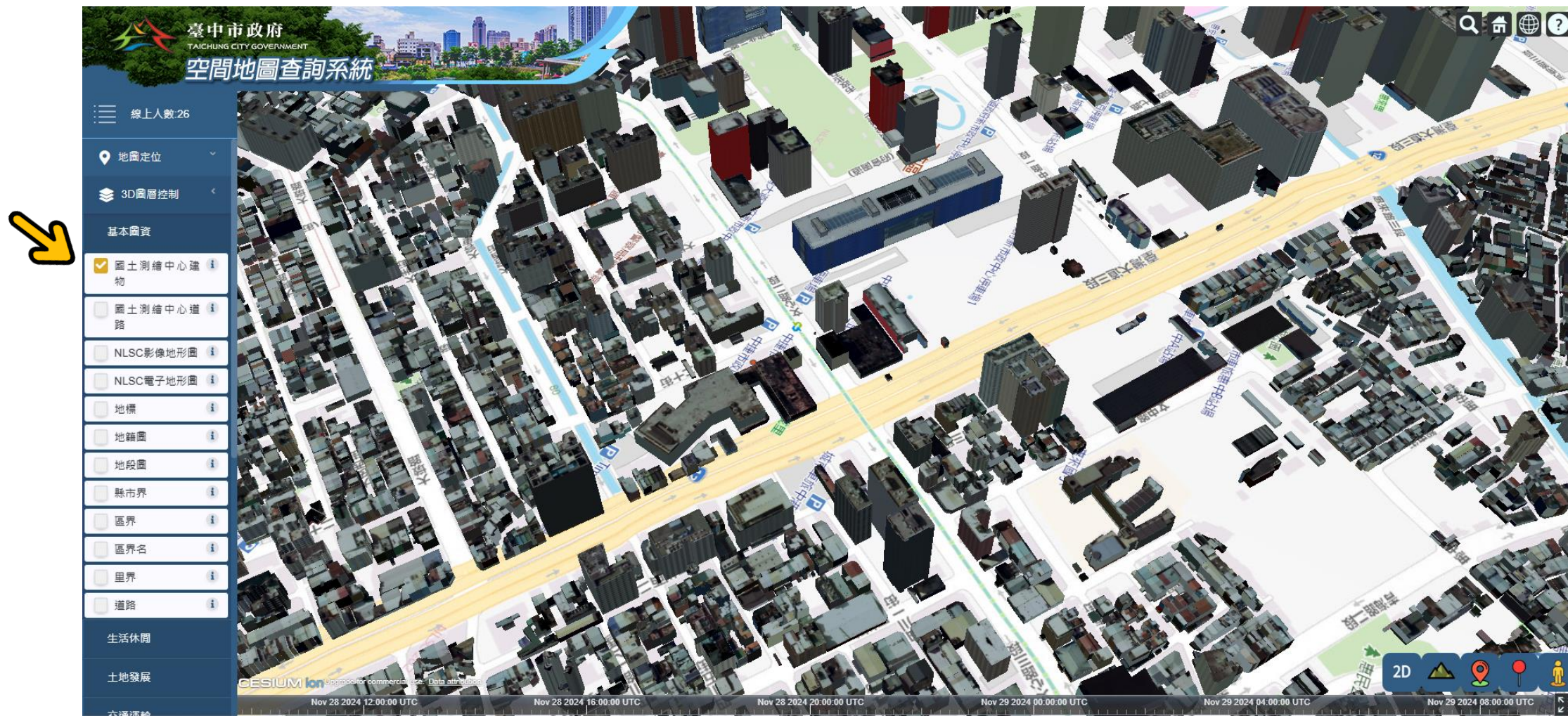
3D圖台介紹

- 開啟右側功能列選擇網速測試，提供使用者環境自我測試。



3D圖台介紹

- 點選右側功能列選擇3D圖層控制，開啟國土測繪中心建物模型，並3D圖台可以縮放、平移、旋轉。



3D圖台介紹

- 點選右側功能列選擇地標定位，透過地標選擇行政區及類別，搜尋地標，找到大遠百訂位至該地點。

臺中市政府
TAICHUNG CITY GOVERNMENT
空間地圖查詢系統

線上人數:37

地圖定位
門牌定位
地標定位
路口 / 道路定位
行政區定位
坐標定位

3D圖層控制
門牌查詢
地籍/使用分區
主題應用/管理
參考資訊
開啟即時資訊
3D性能測試
網速測試
首頁
gaia/登出/

選擇地標查詢
找大遠百定位

地圖定位

關鍵字	門牌	行政區	地標	道路	坐標
行政區		西屯區			
主類別		百貨公司			
副類別		百貨公司			
地標	關鍵字				
【西屯區】大遠百					定位
【西屯區】老虎城(Tiger City)					定位
【西屯區】新光三越百貨					定位

關閉

Nov 28 2024 12:00:00 UTC Nov 28 2024 16:00:00 UTC Nov 28 2024 20:00:00 UTC Nov 29 2024 00:00:00 UTC

**教育訓練結束
謝謝大家**